



Dipartimento Attività Sanitarie e  
Osservatorio Epidemiologico  
Dirigente Generale

# **Sorveglianza dell'epidemia COVID-19 in Sicilia**

---

**Bollettino settimanale n° 53 del  
05/10/2022:  
Dati Epidemiologici e Vaccinali**

*Servizio 9  
“Sorveglianza ed epidemiologia valutativa”*

*Servizio 4  
“Igiene Pubblica”*

*Task Force Vaccini Regionale*

## Premessa

Si riporta di seguito l'aggiornamento settimanale di alcuni indicatori riguardanti l'epidemia Covid-19 sul territorio regionale al 05/10/2022, l'andamento temporale e l'analisi geografica.

I dati sono tratti dal sistema di sorveglianza integrato ISS e dai sistemi regionali di rilevazione tamponi Qualità Sicilia e Sirges, estratti il 05/10/2022 alle ore 07:30 e si riferiscono alla settimana 26/09/2022 – 02/10/2022.

I dati dei tamponi presenti nei sistemi regionali, da cui vengono ricavati i nuovi positivi, vengono elaborati per data di notifica.

Attraverso il sistema di sorveglianza nazionale integrato di ISS sono rilevati su record individuale, oltre che l'andamento dei casi, tutte le principali informazioni utili dal punto di vista di sanità pubblica.

I dati raccolti sono in continua fase di consolidamento e, pertanto alcune informazioni potrebbero essere suscettibili di aggiornamento. In particolare, potrebbe verificarsi una latenza tra i momenti delle rilevazioni dei dati e la segnalazione sulle piattaforme dedicate. Il report descrive, con grafici, mappe e tabelle la diffusione, nel tempo e nello spazio, dell'epidemia di COVID-19 in Sicilia e la campagna vaccinale.

# PARTE 1: CONTESTO EPIDEMIOLOGICO

## 1. Andamento curva epidemica

La curva epidemica in Sicilia ha fatto osservare nel 2022 alcuni picchi nei mesi di gennaio e di marzo. Tale andamento è stato regolarmente condizionato dagli interventi di mitigazione e dalle misure di sanità pubblica di comunità, periodicamente introdotti a livello regionale.

Di seguito viene presentata l'evoluzione dell'epidemia, su base settimanale da inizio anno.

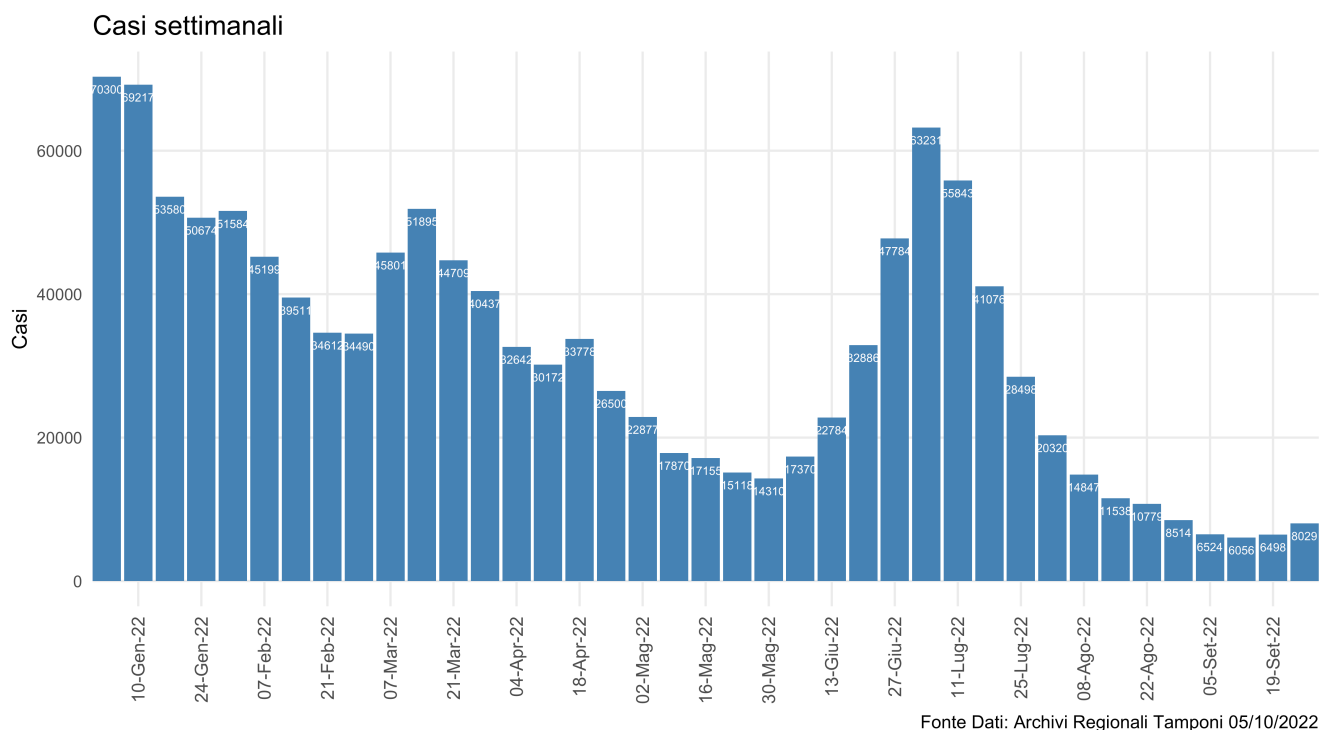


Figura 1: Nuovi contagi in Sicilia da inizio anno.

Dal grafico si evidenzia come, a partire da gennaio 2022, si registra un aumento di casi senza precedenti verosimilmente dovuto all'allentamento delle misure di mitigazione e alla contemporanea diffusione delle varianti Omicron, caratterizzate da una maggiore trasmissibilità rispetto alle varianti circolanti in precedenza. Ad inizio estate è stato raggiunto un nuovo picco di positivi per poi tornare, nei mesi di luglio e agosto, ai livelli più bassi del 2022. Nelle ultime settimane si registra un nuovo incremento di casi.

Nella settimana di riferimento sono stati riportati ai sistemi regionali di raccolta tamponi 8029 nuovi positivi.

## 2. Andamento nuovi casi ultimi 7 giorni sul territorio

L'andamento di nuovi casi in Sicilia, riportati ad oggi ai sistemi regionali di raccolta tamponi, negli ultimi 7 giorni rivelano una incidenza di 167.22 casi per 100.000 abitanti. Di seguito la tabella riepilogativa per provincia con un massimo di 246.78 casi per 100.000 abitanti in provincia di Siracusa.

Tabella 1: Andamento nuovi casi ultimi 7 giorni sul territorio

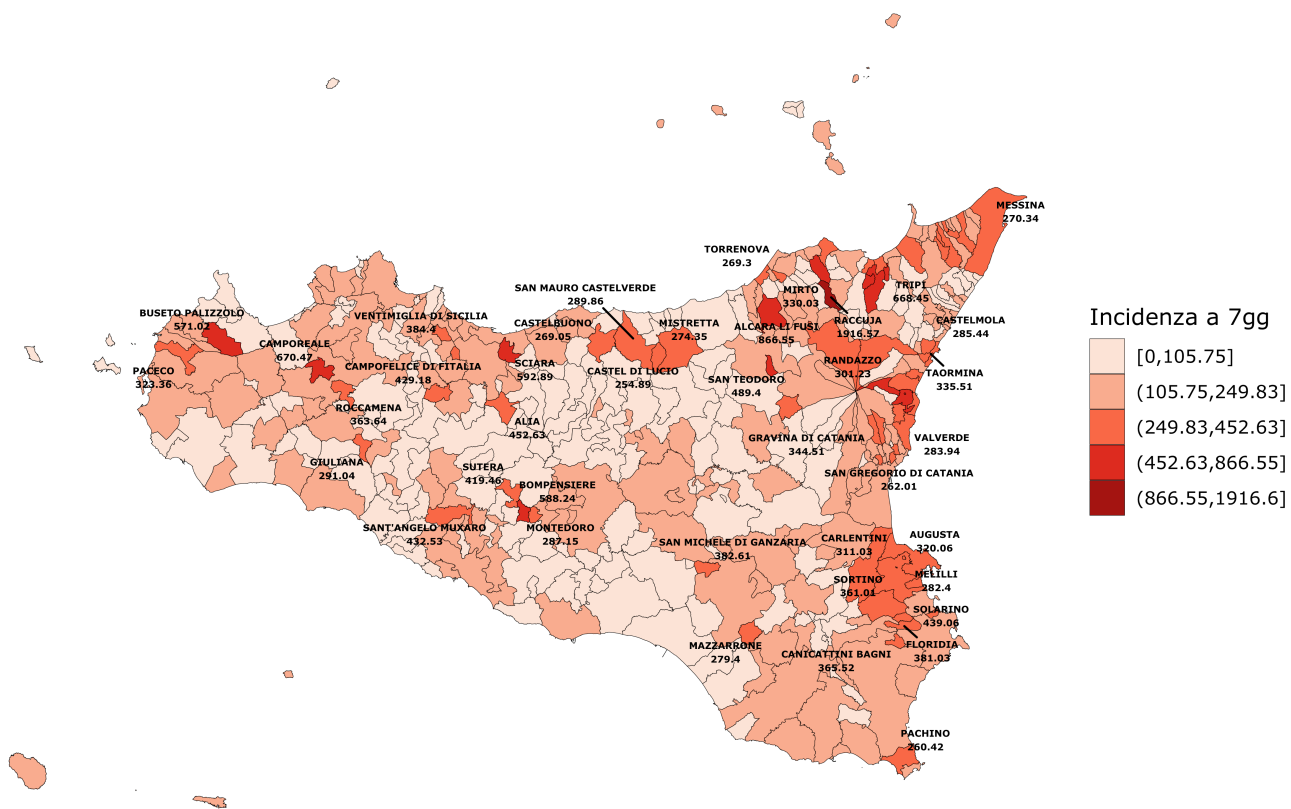
Provincia	Nuovi Positivi (26 – 02 Ottobre)	Incidenza per 100.000 ab (26 – 02 Ottobre)	Nuovi Positivi (19 – 25 Settembre)	Incidenza per 100.000 ab (19 – 25 Settembre)	Differenza	Differenza %
AG	417	101,11	328	79,53	89	27.13%
CL	271	108,16	222	88,61	49	22.07%
CT	2051	191,89	1548	144,83	503	32.49%
EN	138	88,47	125	80,14	13	10.4%
ME	1377	229,50	1145	190,84	232	20.26%
PA	1817	151,46	1517	126,46	300	19.78%
RG	419	132,98	345	109,50	74	21.45%
SR	947	246,78	794	206,91	153	19.27%
TP	592	142,57	474	114,15	118	24.89%
<b>Sicilia</b>	<b>8029</b>	<b>167,22</b>	<b>6498</b>	<b>135,33</b>	<b>1531</b>	<b>23.56%</b>

Fonte dati: Protezione Civile

Di seguito la mappa delle incidenze comunali. In appendice si riporta la tabella delle incidenze cumulative settimanali nel periodo 26/09/2022 – 02/10/2022, per distretto e comune.

# Mappa comunale incidenza ultimi 7 giorni

Nella mappa sono mostrate le incidenze dei comuni con valori superiori a 250 casi per 100.000 abitanti



Fonte Dati Qualità Sicilia e Sirges 05/10/2022

Figura 2: Incidenza comuni ultimi 7 gg per 100.000 ab

## Distribuzione per età dei nuovi casi

Nella settimana di riferimento le fasce d'età maggiormente colpite sono state quelle tra i 60 e i 69 anni.

*Tabella 2: Riepilogo Incidenza per fasce d'età nella settimana del 26/09/2022*

<b>Età</b>	<b>Casi</b>	<b>Incidenza</b>
0 - 2	115	101,67
3 - 5	161	130,77
6 - 10	333	151,44
11 - 13	288	200,97
14 - 18	321	128,54
19 - 24	226	72,63
25 - 44	1760	153,96
45 - 59	2067	190,73
60 - 69	1379	222,93
70 - 79	920	194,43
80 - 89	384	144,29
90+	75	133,05
<b>Totale</b>	<b>8029</b>	<b>167,22</b>

*Fonte dati: Qualità Sicilia e Sirges*

### 3. Ospedalizzazioni

Il grafico seguente mostra l'andamento nella nostra regione del numero di nuove ammissioni in ospedale per settimana degli ultimi 3 mesi. Le nuove ospedalizzazioni hanno seguito la curva epidemica dei contagi, raggiungendo, nelle prime settimane di luglio i valori più alti degli ultimi 3 mesi. Nell'ultima settimana si registra un ulteriore decremento, con un valore di 27\* nuovi ricoverati.

**Nota: A causa di difficoltà tecniche dovute ad un aggiornamento dei sistemi informatici i dati sulle ospedalizzazioni per questa settimana potrebbero non corrispondere all'effettivo carico assistenziale.**

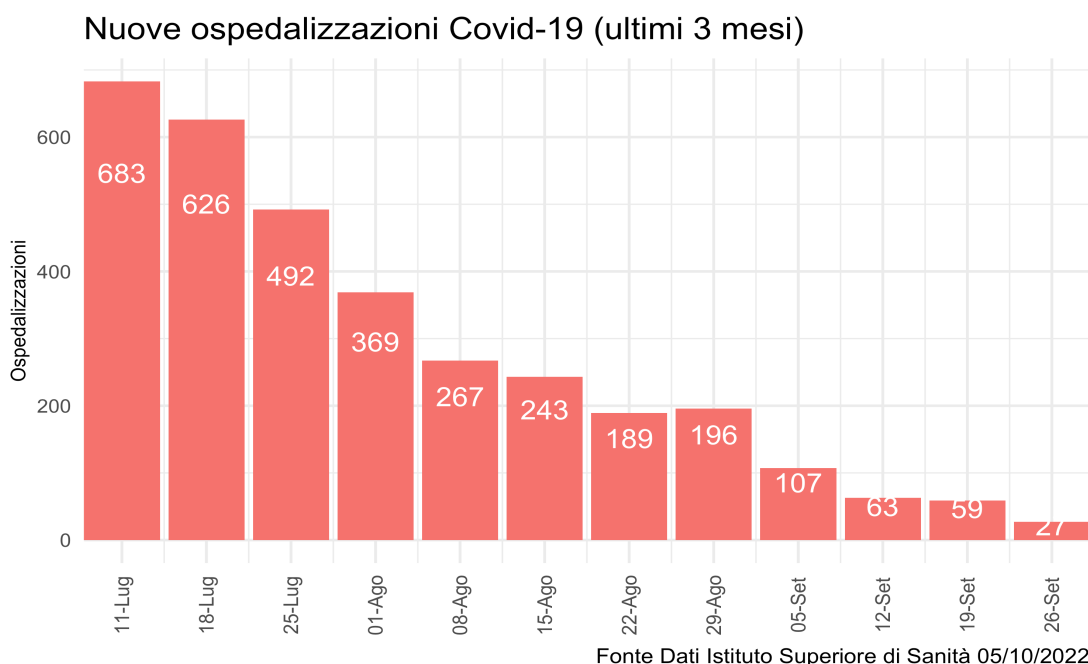


Figura 3: Numero di nuovi ospedalizzati settimanali.

La tabella seguente invece riporta il numero assoluto e la percentuale di persone vaccinate di casi ospedalizzati e ricoverati in terapia intensiva per stato vaccinale.

Tabella 3: Dettaglio attuali ospedalizzati e status vaccinale

Reparto	Ciclo Completo	Ciclo Non Completo	Non Vaccinato	Totale
Area Medica	86 (25.1%)	27 (7.9%)	230 (67.1%)	343 (100.0%)
Terapia Intensiva	6 (19.4%)	1 (3.2%)	24 (77.4%)	31 (100.0%)
<b>Totale</b>	<b>92 (24.6%)</b>	<b>28 (7.5%)</b>	<b>254 (67.9%)</b>	<b>374 (100.0%)</b>

Fonte dati: Istituto Superiore di Sanità

Di seguito la prevalenza dei pazienti attualmente ricoverati e la proporzione degli stessi rispetto ai pazienti attualmente positivi (non ancora guariti).

*Tabella 4: Dettaglio ospedalizzazioni e attuali positivi*

Provincia	Terapia Intensiva	Rapporto Ospedalizzati Terapia Intensiva su Attuali Positivi	Ricoverati Area Medica	Rapporto Ospedalizzati Area Medica su Attuali Positivi	Totale Ospedalizzati	Rapporto Ospedalizzati su Attuali Positivi	Nuovi Ricoveri ultima settimana	Nuovi Ricoveri per 100.000 ab
AG	1	0.01%	16	0.1%	17	0.1%		
CL	0	0%	19	1.2%	19	1.2%		
CT	7	0.02%	73	0.18%	80	0.2%	6	0,56
EN	0	0%	7	1.03%	7	1.03%	2	1,28
ME	7	0.15%	56	1.23%	63	1.38%	1	0,17
PA	7	0.14%	113	2.25%	120	2.39%		
RG	1	0.05%	16	0.84%	17	0.89%	2	0,63
SR	6	0.08%	18	0.25%	24	0.33%	4	1,04
TP	2	0.01%	25	0.1%	27	0.1%	12	2,89
<b>Sicilia</b>	<b>31</b>	<b>0.03%</b>	<b>343</b>	<b>0.33%</b>	<b>374</b>	<b>0.36%</b>	<b>27</b>	<b>0,56</b>

*Fonte dati: Istituto Superiore di Sanità*

La proporzione di ospedalizzati è stata di 0.36% degli attuali positivi di cui 0.03% in terapia intensiva. Come anticipato in premessa, i dati sono in continuo consolidamento e pertanto non coincidenti con altre fonti di rilevazione.

Si precisa che i casi nelle tabelle precedenti sono riportati per provincia di domicilio/residenza e non per struttura di erogazione.

Si conferma la tendenza al decremento del numero di pazienti attualmente ricoverati e della conseguente occupazione di posti letto in area medica e terapia rispetto al mese precedente.



## 4. Decessi

Da inizio epidemia si rileva un tasso di letalità di 0.72% rispetto al numero totale di casi (media nazionale: 0.78%). Appare evidente l'incremento di tale indicatore in relazione alle fasce d'età con interessamento prevalente di quelle più avanzate.

*Tabella 5: Dettaglio decessi per età da inizio epidemia*

<b>Età</b>	<b>Deceduti</b>	<b>Letalità</b>
< 50	273	0.03%
50 - 59	645	0.26%
60 - 69	1580	0.84%
70 - 79	3266	2.61%
80 - 89	4521	6.83%
90+	1893	12.3%
<b>Totale</b>	<b>12178</b>	<b>0.72%</b>

*Fonte dati: Istituto Superiore di Sanità*

## **PARTE 2: CAMPAGNA VACCINALE**

L'analisi di seguito descritta, rappresenta una fotografia dell'attività vaccinale anti-covid19 svolta sul territorio della Regione Siciliana, dalla data del 27/12/2020 al 04/10/2022.

Detta analisi evidenzia l'andamento della campagna vaccinale in riferimento alle dosi somministrate/die e alla tipologia di vaccini utilizzati, nonché il numero di dosi complessivamente somministrate delle diverse tipologie dei vaccini.

Permette, inoltre, di analizzare la copertura vaccinale dei cittadini aventi diritto, sia per fasce di età che relativamente alle somministrazioni effettuate per provincia di residenza.

Infine, in appendice al documento, è riportata l'analisi delle somministrazioni effettuate ai cittadini siciliani residenti, suddivise per singolo comune ed aggregate per provincia di appartenenza.

La popolazione dei residenti è stata aggiornata con i dati Istat 2022, pubblicati in data 08/04/2022.

## 1. Dosi somministrate

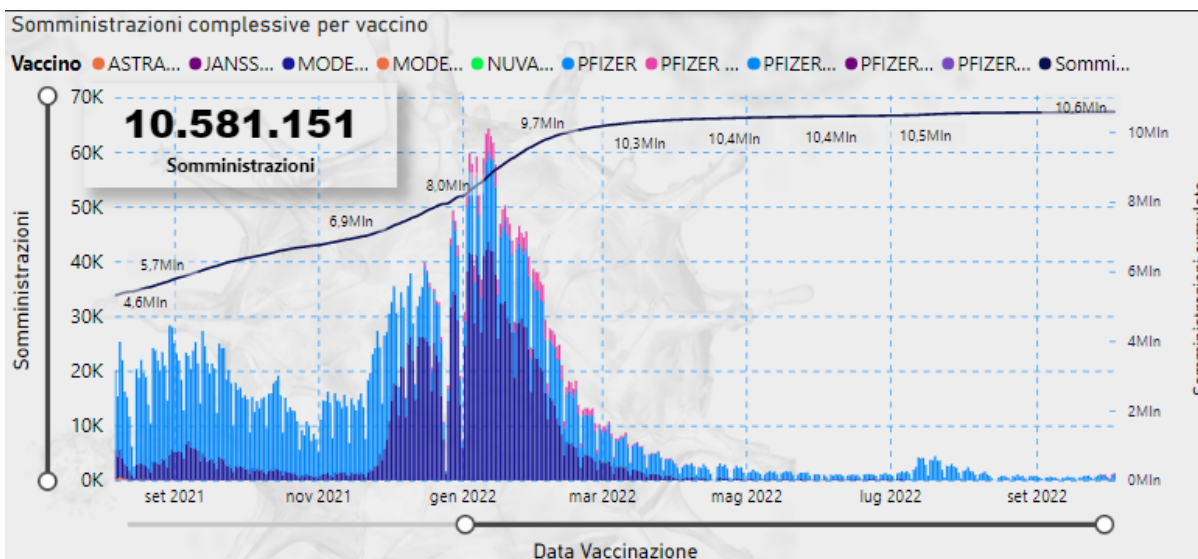
In Sicilia, alla data del 04/10/2022 sono state somministrate 10.581.151 dosi di cui 3.972.661 prime dosi (37,54%) e 3.790.283 seconde dosi (35,82%). In data 20/09/2021 è iniziata la somministrazione delle dosi addizionali rivolte ai soggetti immunocompromessi e, a seguire, la somministrazione della dose booster ai soggetti appartenenti ai target indicati nella Circolare Ministeriale n. 43604/2021 e successive. Le terze dosi somministrate sono 2.700.450 (25,52%) delle somministrazioni complessive) di cui 2.672.341 somministrate a residenti della regione.

Con circolare prot. 32264 del 11/07/2022 è stata avviata, a far dal 13/07/2022, la vaccinazione in seconda dose di richiamo (seconda booster, c.d. quarta dose) a tutte le persone di età uguale o maggiore di 60 anni e alle persone ad elevata fragilità over 12 anni, purché sia trascorso un intervallo minimo di almeno 120 giorni dalla prima dose di richiamo o dall'ultima infezione successiva al richiamo (data del test diagnostico positivo).

Le quarte dosi somministrate complessivamente (residenti e non residenti) sono state 117.757 di cui 51.091 somministrate a over 80 residenti in Sicilia.

Nella successiva figura si riporta la progressione temporale e il trend giornaliero delle dosi complessivamente somministrate.

*Progressione temporale dosi somministrate*



*Fonte Dati: Vax Center Poste*

Complessivamente il 65,32% delle somministrazioni sono state effettuate con vaccino Comirnaty (Pfizer), l'1,63% con vaccino Pfizer ad uso pediatrico, il 26,28% con vaccino Moderna, il 5,65% con vaccino Astrazeneca, lo 0,99% con vaccino Janssen. Con la circolare n.ro 38309 del 07/09/2022, il Ministero della Salute ha autorizzato la somministrazione della dose booster (agli over 60, alle persone di elevata fragilità e alle fasce di età over 12 in attesa della prima dose booster includendo anche operatori sanitari, operatori e ospiti delle strutture

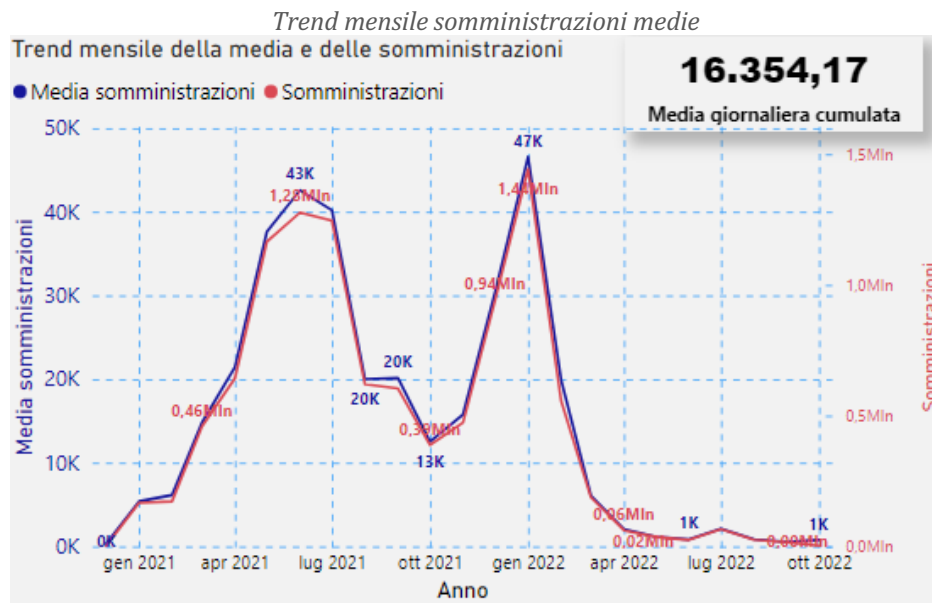
residenziali per anziani e donne in gravidanza) dei vaccini a m-RNA, Comirnaty e Spikevax, con formulazione bivalente Original/Omicron BA.1. La somministrazione a di tali vaccini è iniziata il 14/09/2022 registrando 9.678 somministrazioni di cui 234 ModernaPlus, 9.280 PfizerPlus10 e 164 PfizerPlus195.

Con la circolare 40319 del 23/09/2022 il Ministero della Salute ha autorizzato l'utilizzo dei vaccini m-RNA per la variante Original/Omicron BA.4-5. Le somministrazioni per tali vaccini sono state 1.831 riferite al vaccino PfizerPlusBA4510.

Dose	1		2		3		4		Totale	
	Somm.	%	Somm.	%	Somm.	%	Somm.	%	Somm.	%
ASTRAZENECA	320.037	3,02%	278.145	2,63%					598.182	5,65%
JANSSEN	104.489	0,99%	1	0,00%					104.490	0,99%
MODERNA	590.922	5,58%	629.769	5,95%	1.554.438	14,69%	5.979	0,06%	2.781.108	26,28%
MODERNAPLUS50			5	0,00%	43	0,00%	186	0,00%	234	0,00%
NUVAXOVID	1.419	0,01%	1.073	0,01%	1	0,00%			2.493	0,02%
PFIZER	2.862.545	27,05%	2.802.507	26,49%	1.144.508	10,82%	101.850	0,96%	6.911.410	65,32%
PFIZER PED.	93.248	0,88%	78.708	0,74%	3	0,00%			171.959	1,63%
PFIZERPLUS10	1	0,00%	57	0,00%	1.235	0,01%	7.987	0,08%	9.280	0,09%
PFIZERPLUS195					32	0,00%	132	0,00%	164	0,00%
PFIZERPLUSBA4510			18	0,00%	190	0,00%	1.623	0,02%	1.831	0,02%
<b>Totale</b>	<b>3.972.661</b>	<b>37,54%</b>	<b>3.790.283</b>	<b>35,82%</b>	<b>2.700.450</b>	<b>25,52%</b>	<b>117.757</b>	<b>1,11%</b>	<b>10.581.151</b>	<b>100,00%</b>

Tabella 1 - Dosi somministrate per dose e vaccino. Fonte dati: Vax Center Poste

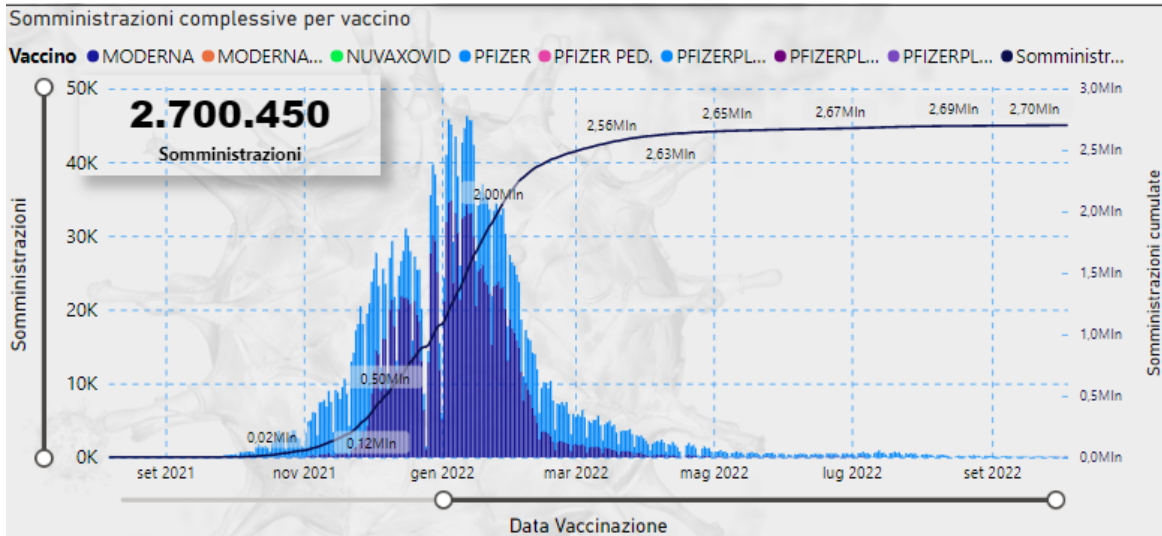
Dall'inizio della campagna vaccinale, la media giornaliera di somministrazioni effettuate è di 16.354,17 dosi/die. Il picco massimo si è raggiunto nel mese di gennaio 2022, con una media di 46.531 dosi/die e un totale somministrato di 1.442.474 dosi.



Fonte Dati: Vax Center Poste

Di seguito si riporta il trend giornaliero delle somministrazioni registrate con dicitura “dose numero tre” dalla data di inizio (20/09/2021).

*Trend giornaliero delle somministrazioni in terza dose*



*Fonte Dati: Vax Center Poste*

I residenti in regione Sicilia vaccinati con dose aggiuntiva/booster sono riepilogati nel seguente report. Dal 10/01/2022 rientra nel target delle terze dosi la fascia 12-15 anni. Inoltre, dal 10/01/2022 si riduce a 120 giorni il termine dopo il quale, dal completamento del ciclo primario o dall’ultima infezione da covid-19, è possibile effettuare la terza dose. Per vaccinati con dose aggiuntiva/booster si intende: i soggetti vaccinati in monodose per pregressa infezione che hanno ricevuto la seconda dose, i soggetti vaccinati con Janssen che hanno ricevuto la seconda dose, i soggetti che hanno ricevuto la terza dose a seguito del regolare completamento del ciclo primario con due dosi. Complessivamente i vaccinati con dose aggiuntiva/booster, residenti nella regione Sicilia, sono 2.764.361 (72,31% della platea che può ricevere la terza dose).

*riepilogo dei residenti vaccinati con dose aggiuntiva/booster*

Fascia età	12-17			18-59			Over 60			Totale			
	Prov. residenza	Target Terze Dosi	Vaccinati terze dosi	%	Target Terze Dosi	Vaccinati terze dosi	%	Target Terze Dosi	Vaccinati terze dosi	%	Target Terze Dosi	Vaccinati terze dosi	%
⊕ Agrigento		18.777	9.489	50,54%	198.678	140.876	70,91%	123.108	104.072	84,54%	340.563	254.437	74,71%
⊕ Caltanissetta		10.452	4.688	44,85%	115.890	79.693	68,77%	70.666	56.692	80,23%	197.008	141.073	71,61%
⊕ Catania		39.245	15.053	38,36%	495.021	321.619	64,97%	280.204	225.983	80,65%	814.470	562.655	69,08%
⊕ Enna		6.421	3.041	47,36%	72.051	49.652	68,91%	47.822	39.585	82,78%	126.294	92.278	73,07%
⊕ Messina		19.827	7.354	37,09%	265.590	175.981	66,26%	177.965	145.356	81,68%	463.382	328.691	70,93%
⊕ Palermo		56.984	28.510	50,03%	589.605	426.847	72,40%	341.668	289.763	84,81%	988.257	745.120	75,40%
⊕ Ragusa		13.667	5.999	43,89%	154.413	102.648	66,48%	86.379	73.519	85,11%	254.459	182.166	71,59%
⊕ Siracusa		15.101	6.145	40,69%	176.783	113.436	64,17%	108.490	89.331	82,34%	300.374	208.912	69,55%
⊕ Trapani		17.627	7.828	44,41%	195.401	136.367	69,79%	125.190	104.835	83,74%	338.218	249.030	73,63%
<b>Totale</b>		<b>198.101</b>	<b>88.107</b>	<b>44,48%</b>	<b>2.263.405</b>	<b>1.547.118</b>	<b>68,35%</b>	<b>1.361.491</b>	<b>1.129.136</b>	<b>82,93%</b>	<b>3.822.997</b>	<b>2.764.361</b>	<b>72,31%</b>

Fonte Dati: Vax Center Poste

Si riporta di seguito la distribuzione per provincia di residenza del target dei soggetti con ciclo primario completato che non hanno ancora maturato il periodo richiesto per accedere alla terza dose.

**Target terze dosi < 120gg:**  
*sono inclusi i soggetti vaccinati in monodose per pregressa infezione che hanno ricevuto la seconda dose, i soggetti vaccinati con janssen che hanno ricevuto la seconda dose, i soggetti che hanno ricevuto tre dosi*

Prov. residenza	12-17	18-59	Over 60	Totale
⊕ Agrigento	38	93	62	193
⊕ Caltanissetta	28	60	67	155
⊕ Catania	59	247	162	468
⊕ Enna	22	33	30	85
⊕ Messina	43	208	87	338
⊕ Palermo	78	288	170	536
⊕ Ragusa	24	109	43	176
⊕ Siracusa	23	87	73	183
⊕ Trapani	78	109	109	296
<b>Totale</b>	<b>393</b>	<b>1.234</b>	<b>803</b>	<b>2.430</b>

Con circolare prot. 32264 del 11/07/2022 è stata avviata, a far dal 13/07/2022, la vaccinazione in seconda dose di richiamo (seconda booster, c.d. quarta dose) a tutte le persone di età uguale o maggiore di 60 anni e alle persone ad elevata fragilità over 12 anni, purché sia trascorso un intervallo minimo di almeno 120 giorni dalla prima dose di richiamo o dall'ultima infezione successiva al richiamo (data del test diagnostico positivo).

Con la circolare 40319 del 23/09/2022 il Ministero della Salute ha autorizzato l'utilizzo dei vaccini m-RNA per la variante Original/Omicron BA.4-5. ed ha consentito la somministrazione della seconda dose booster, su richiesta dell'interessato, a tutti i soggetti over 12 anni dei vaccini m-RNA, aggiornati alle varianti BA.1 e BA.4-5, che abbiano ricevuto la prima dose di richiamo da almeno 120 gg.

Di seguito si riporta la stima della copertura vaccinale in quarta dose.

Il target è calcolato con riferimento ai soggetti che hanno effettuato la terza dose e ai soggetti che hanno effettuato la seconda dose su precedente monodose con periodo trascorso, dalla data di ultima vaccinazione, maggiore o uguale a 120 giorni.

I vaccinati sono i soggetti la cui somministrazione è stata identificata con il progressivo 4. Non sono conteggiati, per indisponibilità del dato, i soggetti vaccinati in terza dose su ciclo completo per pregressa infezione da Covid-19.

I residenti vaccinati complessivamente in quarta dose sono 115.876.

Fascia età	05-11			12-17			18-59			Over 60			Over 80			Totale			
	Prov. residenza	Target	Vaccinati	%	Target	Vaccinati	%	Target	Vaccinati	%	Target	Vaccinati	%	Target	Vaccinati	%	Target	Vaccinati	%
⊕ Agrigento	31				9376	1	0,01%	139770	360	0,26%	76835	5457	7,10%	26123	4370	16,73%	252135	10188	4,04%
⊕ Caltanissetta	11				4586	1	0,02%	78755	160	0,20%	42232	2578	6,10%	13510	2094	15,50%	139094	4833	3,47%
⊕ Catania	66				14763	7	0,05%	318431	705	0,22%	172632	9311	5,39%	50258	9472	18,85%	556150	19495	3,51%
⊕ Enna	21				2982			49028	107	0,22%	28805	1997	6,93%	9955	2017	20,26%	90791	4121	4,54%
⊕ Messina	27				7158	4	0,06%	174312	443	0,25%	107501	5937	5,52%	36175	4929	13,63%	325173	11313	3,48%
⊕ Palermo	247				28019	10	0,04%	423164	1549	0,37%	219080	19712	9,00%	67032	15697	23,42%	737542	36968	5,01%
⊕ Ragusa	14				5861	3	0,05%	101418	291	0,29%	54254	3668	6,76%	18474	3058	16,55%	180021	7020	3,90%
⊕ Siracusa	25				5984	3	0,05%	112068	461	0,41%	67562	5844	8,65%	20378	4211	20,66%	206017	10519	5,11%
⊕ Trapani	28				7633	2	0,03%	134608	405	0,30%	76587	5769	7,53%	26636	5243	19,68%	245492	11419	4,65%
<b>Totale</b>	<b>470</b>				<b>86362</b>	<b>31</b>	<b>0,04%</b>	<b>1531554</b>	<b>4481</b>	<b>0,29%</b>	<b>845488</b>	<b>60273</b>	<b>7,13%</b>	<b>268541</b>	<b>51091</b>	<b>19,03%</b>	<b>2732415</b>	<b>115876</b>	<b>4,24%</b>

*Riepilogo per residenza dei vaccinati in quarta dose – fonte Vax center Poste*

Con riferimento al target over 60 ad oggi maturato e che può avere accesso alla quarta dose, sono state effettuate 111.364 somministrazioni pari al 10%

Fascia età	Over 60			Over 80			Totale			
	Prov. residenza	Target	Vaccinati	%	Target	Vaccinati	%	Target	Vaccinati	%
⊕ Agrigento		76835	5457	7,10%	26123	4370	16,73%	102958	9827	9,54%
⊕ Caltanissetta		42232	2578	6,10%	13510	2094	15,50%	55742	4672	8,38%
⊕ Catania		172632	9311	5,39%	50258	9472	18,85%	222890	18783	8,43%
⊕ Enna		28805	1997	6,93%	9955	2017	20,26%	38760	4014	10,36%
⊕ Messina		107501	5937	5,52%	36175	4929	13,63%	143676	10866	7,56%
⊕ Palermo		219080	19712	9,00%	67032	15697	23,42%	286112	35409	12,38%
⊕ Ragusa		54254	3668	6,76%	18474	3058	16,55%	72728	6726	9,25%
⊕ Siracusa		67562	5844	8,65%	20378	4211	20,66%	87940	10055	11,43%
⊕ Trapani		76587	5769	7,53%	26636	5243	19,68%	103223	11012	10,67%
<b>Totale</b>		<b>845488</b>	<b>60273</b>	<b>7,13%</b>	<b>268541</b>	<b>51091</b>	<b>19,03%</b>	<b>1114029</b>	<b>111364</b>	<b>10,00%</b>

*Riepilogo per residenza dei vaccinati in quarta dose target over 60 – fonte Vax center Poste*

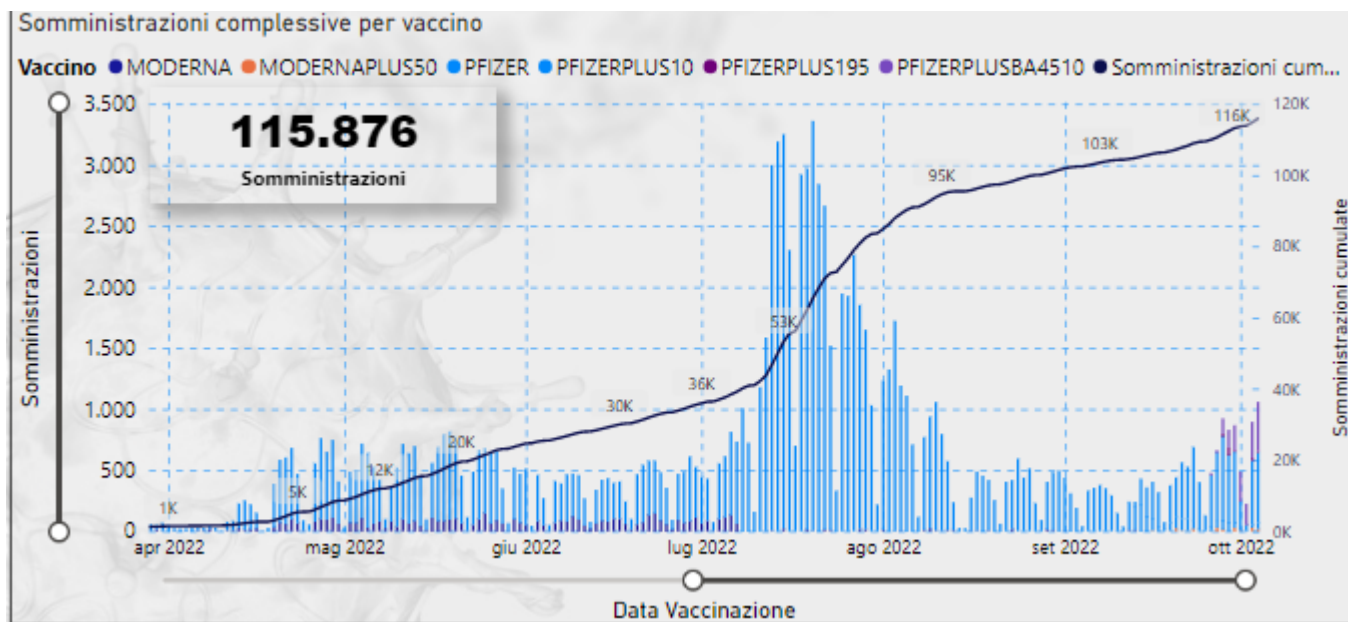
Si riporta di seguito il target over 12 che ad oggi non ha maturato il periodo di 120 giorni dalla somministrazione della terza dose o dalla somministrazione della dose su precedente monodose.

### Target quarte dosi < 120gg:

Sono inclusi soggetti che hanno effettuato la terza dose con periodo trascorso, dalla data di ultima vaccinazione, minore di 120 giorni.

Prov. residenza	12-17	18-59	Over 60	Over 80	Totale
Trapani	198	1794	1288	452	3732
Siracusa	163	1418	1207	338	3126
Ragusa	139	1279	690	182	2290
Palermo	501	3849	3209	1111	8670
Messina	197	1731	1347	441	3716
Enna	59	644	668	245	1616
Catania	294	3295	2479	847	6915
Caltanissetta	106	963	759	270	2098
Agrigento	113	1138	872	312	2435
<b>Totale</b>	<b>1770</b>	<b>16111</b>	<b>12519</b>	<b>4198</b>	<b>34598</b>

Si riporta il trend giornaliero delle somministrazioni a residenti registrate con progressivo quattro.



Trend giornaliero quarte dose - fonte Vax senter Poste



## 2. Somministrazioni per fasce di età

Di seguito si riporta la distribuzione dei vaccinati per fascia di età con il dettaglio dello stato di vaccinazione così come desumibile dal sistema informativo Poste. Si evidenzia che, dal 16/12/2021, è iniziata la vaccinazione del target 5-11 anni. Al fine di rappresentare i dati con coerenza di analisi si riportano le coperture vaccinali, per fasce di età, inerenti il target over 12 anni e, separatamente, inerenti il target over 5 anni.

Target residenti vaccinati per fascia di età

Fascia	Target	Vaccinati con almeno una dose	%	Prima dose	% Prima	Richiami	% Richiami	Ciclo primario completo	% Ciclo primario completo	Non Vaccinati	% non vaccinati	Non Immunizzati	% Non immunizzati	Vaccinati addizionali /booster
12-19	397043	302491	76,19%	301088	75,83%	278317	70,10%	289196	72,84%	94552	23,81%	107847	27,16%	143.846
20-29	526869	473332	89,84%	450828	85,57%	428096	81,25%	461450	87,58%	53537	10,16%	65419	12,42%	285.110
30-39	564016	490105	86,90%	464056	82,28%	447690	79,38%	474923	84,20%	73911	13,10%	89093	15,80%	300.574
40-49	666641	581229	87,19%	556416	83,47%	543438	81,52%	577069	86,56%	85412	12,81%	89572	13,44%	397.269
50-59	729729	675724	92,60%	645452	88,45%	641262	87,88%	674286	92,40%	54005	7,40%	55443	7,60%	508.426
60-69	618573	590611	95,48%	565707	91,45%	567153	91,69%	590759	95,50%	27962	4,52%	27814	4,50%	474.527
70-79	473190	456040	96,38%	449845	95,07%	442842	93,59%	452446	95,62%	17150	3,62%	20744	4,38%	382.386
80->	322497	332694	103,16%	327728	101,62%	322571	100,02%	324975	100,77%	-10197	-3,16%	-2478	-0,77%	272.223
<b>Totale</b>	<b>4298558</b>	<b>3902196</b>	<b>90,78%</b>	<b>3761120</b>	<b>87,50%</b>	<b>3671369</b>	<b>85,41%</b>	<b>3845104</b>	<b>89,45%</b>	<b>396362</b>	<b>9,22%</b>	<b>453454</b>	<b>10,55%</b>	<b>2.764.361</b>

Fonte Dati: Vax Center Poste – target over 12 anni

Target residenti vaccinati per fascia di età

Fascia	Target	Vaccinati con almeno una dose	%	Prima dose	% Prima	Richiami	% Richiami	Ciclo primario completo	% Ciclo primario completo	Non Vaccinati	% non vaccinati	Non Immunizzati	% Non immunizzati	Vaccinati addizionali /booster
05-11	308229	79198	25,69%	79137	25,67%	66733	21,65%	68109	22,10%	229031	74,31%	240120	77,90%	534
12-19	397043	302491	76,19%	301088	75,83%	278317	70,10%	289196	72,84%	94552	23,81%	107847	27,16%	143.846
20-29	526869	473332	89,84%	450828	85,57%	428096	81,25%	461450	87,58%	53537	10,16%	65419	12,42%	285.110
30-39	564016	490105	86,90%	464056	82,28%	447690	79,38%	474923	84,20%	73911	13,10%	89093	15,80%	300.574
40-49	666641	581229	87,19%	556416	83,47%	543438	81,52%	577069	86,56%	85412	12,81%	89572	13,44%	397.269
50-59	729729	675724	92,60%	645452	88,45%	641262	87,88%	674286	92,40%	54005	7,40%	55443	7,60%	508.426
60-69	618573	590611	95,48%	565707	91,45%	567153	91,69%	590759	95,50%	27962	4,52%	27814	4,50%	474.527
70-79	473190	456040	96,38%	449845	95,07%	442842	93,59%	452446	95,62%	17150	3,62%	20744	4,38%	382.386
80->	322497	332694	103,16%	327728	101,62%	322571	100,02%	324975	100,77%	-10197	-3,16%	-2478	-0,77%	272.223
<b>Totale</b>	<b>4606787</b>	<b>3981394</b>	<b>86,42%</b>	<b>3840257</b>	<b>83,36%</b>	<b>3738102</b>	<b>81,14%</b>	<b>3913213</b>	<b>84,94%</b>	<b>625393</b>	<b>13,58%</b>	<b>693574</b>	<b>15,06%</b>	<b>2.764.895</b>

Fonte Dati: Vax Center Poste – target over 5 anni

**Target:** Popolazione ISTAT 2022

**Vaccinati almeno una dose:** ove non diversamente specificato, si intendono i soggetti, ovunque in Sicilia, vaccinati con almeno una dose.

**Prima dose:** numero di prime dosi somministrate.

**Richiami:** numero di dosi di richiamo somministrate.

**% Ciclo primario completato/Immunizzati:** riepiloga i soggetti residenti in Sicilia, come risulta sul sistema Poste, con ciclo vaccinale concluso secondo le seguenti discriminanti:

- vaccinati con seconda dose;
- vaccinati in monodose per pregressa infezione Covid;
- vaccinati con Janssen.

Non sono inclusi negli immunizzati, per attuale indisponibilità di dati, i richiami a residenti effettuatifuori regione e i soggetti esonerati dalla seconda dose per intervenuta infezione da covid-19.

**Non Vaccinati:** ove non diversamente specificato, si intendono i soggetti che non hanno ancora ricevuto il vaccino.

**Non Immunizzati:** riepiloga i soggetti secondo la seguente formula: Vaccinati con almeno una dose - Immunizzati + Non vaccinati

**Vaccinati addizionale/booster:** numero di vaccinati con dose addizionale/booster. Include anche coloro che hanno concluso il ciclo primario di vaccinazione con monodose a cui è stata somministrata la dose addizionale o booster.

Con riferimento alla target over 12 anni, i vaccinati con almeno una dose si attestano al 90,78% del target regionale. I soggetti che hanno completato il ciclo primario si attestano al 89,45%. Il 9,22% del target rimane ancora da vaccinare. Le coperture vaccinali evidenziate segnalano le fasce di età che presentano il dato dei soggetti con almeno una dose inferiore alla media regionale. Si rappresenta che il dato di eccesso di vaccinati rispetto al target ISTAT si riconduce alla distribuzione dei dati nella fascia per effetto del ricalcolo dell'età anagrafica rispetto al 2022.

Con riferimento al target 5-11 anni, i vaccinati con almeno una dose si attestano al 25,69% del target regionale. 68.109 bambini, pari al 22,10%, risultano con ciclo primario completato.

La successiva tabella evidenzia il differenziale di nuove vaccinazioni (prime dosi) effettuate tra la settimana corrente (28/09/2022 –04/10/2022) e la settimana precedente (21/09/2022 –27/09/2022).

Prime dosi per fasce di età				
Fascia	Settimana precedente	Settimana corrente	Delta	%
05-11	3	7	▲	4 133,33%
12-19	32	4	▼	-28 -87,50%
20-29	5	6	▲	1 20,00%
30-39	6	7	▲	1 16,67%
40-49	3	1	▼	-2 -66,67%
50-59	3	1	▼	-2 -66,67%
60-69	3	4	▲	1 33,33%
70-79	2	2	▬	0 0,00%
80->	6	9	▲	3 50,00%
<b>Totale</b>	<b>63</b>	<b>41</b>	<b>▼</b>	<b>-22 -34,92%</b>

*differenziale prime dosi erogate nella settimana corrente. Fonte Dati: Vax Center Poste*

Si registra una variazione delle prime dosi, rispetto alla settimana precedente, pari a -34,92%.

### 3. Somministrazioni per provincia di residenza

Allocare sul territorio le somministrazioni, fornisce informazioni importanti circa l'omogeneità della distribuzione dei vaccinati nelle province e nei comuni di residenza, consentendo di ottimizzare le risorse in modo da poterle focalizzare nei territori dove la vaccinazione è più lenta rispetto ad altri. La seguente Figura 4 rappresenta la distribuzione dei vaccinati per territorio provinciale di residenza. Come per le fasce di età si rappresentano i dati per il target over 12 anni e il target over 5 anni.

Target residenti vaccinati per provincia di residenza

Provincia	Target	Vaccinati con almeno una dose	%	Prima dose	% Prima	Richiami	% Richiami	Ciclo primario completo	% Ciclo primario completo	Non vaccinati	% non vaccinati	Non Immunizzati	% Non immunizzati	Vaccinati aggiuntivi /booster
Palermo	1067632	1005963	94,22%	971815	91,03%	947314	88,73%	995876	93,28%	61669	5,78%	71756	6,72%	745.120
Agrigento	371753	346938	93,32%	332247	89,37%	329714	88,69%	343813	92,48%	24815	6,68%	27940	7,52%	254.437
Ragusa	280565	259486	92,49%	249835	89,05%	245321	87,44%	256733	91,51%	21079	7,51%	23832	8,49%	182.166
Trapani	374993	345673	92,18%	332133	88,57%	325207	86,72%	338933	90,38%	29320	7,82%	36060	9,62%	249.030
Enna	141688	128490	90,69%	123439	87,12%	121667	85,87%	128415	90,63%	13198	9,31%	13273	9,37%	92.278
Caltanissetta	225460	202015	89,60%	192481	85,37%	187725	83,26%	198847	88,20%	23445	10,40%	26613	11,80%	141.073
Siracusa	344378	307697	89,35%	302511	87,84%	289542	84,08%	302099	87,72%	36681	10,65%	42279	12,28%	208.912
Catania	948536	833678	87,89%	801248	84,47%	779111	82,14%	814147	85,83%	114858	12,11%	134389	14,17%	562.655
Messina	543553	473703	87,15%	455411	83,78%	445768	82,01%	466241	85,78%	69850	12,85%	77312	14,22%	328.691
<b>Totale</b>	<b>4298558</b>	<b>3902196</b>	<b>90,78%</b>	<b>3761120</b>	<b>87,50%</b>	<b>3671369</b>	<b>85,41%</b>	<b>3845104</b>	<b>89,45%</b>	<b>396362</b>	<b>9,22%</b>	<b>453454</b>	<b>10,55%</b>	<b>2.764.361</b>

Somministrazioni per provincia di residenza. Fonte Dati: Vax Center Poste – target over 12 anni

Target residenti vaccinati per provincia di residenza

Provincia	Target	Vaccinati con almeno una dose	%	Prima dose	% Prima	Richiami	% Richiami	Ciclo primario completo	% Ciclo primario completo	Non vaccinati	% non vaccinati	Non Immunizzati	% Non immunizzati	Vaccinati aggiuntivi /booster
Palermo	1148311	1035569	90,18%	1001397	87,21%	972387	84,68%	1021403	88,95%	112742	9,82%	126908	11,05%	745.396
Agrigento	396705	355779	89,68%	341082	85,98%	337475	85,07%	351739	88,67%	40926	10,32%	44966	11,33%	254.471
Trapani	399470	354181	88,66%	340637	85,27%	332213	83,16%	346107	86,64%	45289	11,34%	53363	13,36%	249.060
Ragusa	301459	265571	88,10%	255917	84,89%	250374	83,05%	261919	86,88%	35888	11,90%	39540	13,12%	182.188
Enna	150534	130405	86,63%	125354	83,27%	123269	81,89%	130087	86,42%	20129	13,37%	20447	13,58%	92.300
Caltanissetta	241227	205202	85,07%	195664	81,11%	190193	78,84%	201444	83,51%	36025	14,93%	39783	16,49%	141.087
Siracusa	368699	313138	84,93%	307947	83,52%	294037	79,75%	306659	83,17%	55561	15,07%	62040	16,83%	208.945
Messina	578268	479397	82,90%	461099	79,74%	450707	77,94%	471274	81,50%	98871	17,10%	106994	18,50%	328.722
Catania	1022114	843609	82,54%	811160	79,36%	787447	77,04%	822581	80,48%	178505	17,46%	199533	19,52%	562.727
<b>Totale</b>	<b>4606787</b>	<b>3981394</b>	<b>86,42%</b>	<b>3840257</b>	<b>83,36%</b>	<b>3738102</b>	<b>81,14%</b>	<b>3913213</b>	<b>84,94%</b>	<b>625393</b>	<b>13,58%</b>	<b>693574</b>	<b>15,06%</b>	<b>2.764.895</b>

Somministrazioni per provincia di residenza. Fonte Dati: Vax Center Poste – target over 5 anni

Le coperture vaccinali evidenziate segnalano le province che presentano il dato dei soggetti con almeno una dose inferiore alla media regionale.

## Conclusioni

Nella settimana di riferimento si assiste ad un nuovo incremento delle nuove infezioni, in linea con la tendenza nel territorio nazionale. L'incidenza di nuovi soggetti positivi riportati ai sistemi di rilevazione dei test antigenici o molecolari, e diagnosticati nel periodo, è pari a 8029 (+23.56%), con un valore cumulativo di 167/100000 ab.

Il tasso di nuovi positivi riportati più elevato rispetto alla media regionale si è registrato nelle province di Siracusa (247/100000 ab), Messina (239/100000 ab) e Catania (191/100000 ab).

Le fasce d'età maggiormente a rischio risultano quelle tra i 60 ed i 69 anni (223/100000 ab), tra gli 11 ed i 13 anni (201/100000 ab) e tra i 70 e i 79 anni (194/100000).

Anche le nuove ospedalizzazioni sono in lieve diminuzione, sebbene la diffusione dei contagi pregressi si rifletta ancora su una prevalenza di soggetti ospedalizzati con positività concomitante da Covid.

Più di metà dei pazienti in ospedale nella settimana di riferimento risultano al sistema non vaccinati.

Si conferma pertanto una situazione epidemica acuta nella settimana di monitoraggio trascorsa, con una incidenza ancora elevata ma ospedalizzazione in proporzione più contenuta.

L'epidemia rimane in una fase delicata con un livello ancora significativo di diffusione virale con una ricaduta sulle nuove ospedalizzazioni ma proporzioni di casi ospedalizzati molto più contenuta rispetto ai periodi precedenti, in parte spiegata anche dal riscontro occasionale di positività concomitante al ricovero.

Alla luce della elevata incidenza e della ormai quasi completa presenza delle varianti Omicron di SARS-CoV-2, è necessario il rispetto delle misure comportamentali individuali e collettive, ed in particolare distanziamento interpersonale, uso della mascherina quando richiesto, aereazione dei locali, igiene delle mani e riducendo le occasioni di contatto ed evitando in particolare situazioni di assembramento.

Una più elevata copertura vaccinale, in tutte le fasce di età, soprattutto quella 5-11 anni, il completamento dei cicli di vaccinazione ed il mantenimento di una elevata risposta immunitaria attraverso le dosi booster, nei soggetti che hanno superato i 120 gg dalla ultima dose, rappresentano strumenti necessari a mitigare l'impatto soprattutto in termini di casi gravi dell'epidemia.

Nel target 5-11 anni, i vaccinati con almeno una dose si attestano al 25,69% del target regionale. 68.109 bambini, pari al 22,10%, risultano con ciclo primario completato.

Nel target over 12 anni, i vaccinati con almeno una dose si attestano al 90,78% del target regionale il ciclo primario si attestano al 89,45%. Per lo stesso target, il 9,22% del target rimane ancora da vaccinare.

Sono ancora, 1.058.636 i cittadini che, maturato il diritto di ricevere la terza dose, non hanno effettuato la stessa. Nello specifico, i vaccinati con dose aggiuntiva/booster sono 2.763.361 pari al 72,31% degli aventi diritto.

Con circolare prot. 32264 del 11/07/2022 è stata avviata, a far dal 13/07/2022, la vaccinazione in seconda dose di richiamo (seconda booster, c.d. quarta dose) a tutte le persone di età uguale o maggiore di 60 anni e alle persone ad elevata fragilità over 12 anni, purché sia trascorso un intervallo minimo di almeno 120 giorni dalla prima dose di richiamo o dall'ultima infezione successiva al richiamo (data del test diagnostico positivo).

Con circolare del Ministero della Salute, nro 38309 del 07/09/2022, che ha autorizzato la somministrazione della dose booster, con i vaccini m-RNA bivalenti Original/Omicron BA.1, agli over 60, alle persone di elevata fragilità e alle fasce di età over 12 anni in attesa della prima dose booster includendo anche operatori sanitari, operatori e ospiti delle strutture residenziali per anziani e donne in gravidanza.

Con la circolare 40319 del 23/09/2022 il Ministero della Salute ha autorizzato l'utilizzo dei vaccini m-RNA per la variante Original/Omicron BA.4-5. ed ha consentito la somministrazione della seconda dose booster, su richiesta dell'interessato, a tutti i soggetti over 12 anni dei vaccini m-RNA, aggiornati alle varianti BA.1 e BA.4-5, che abbiano ricevuto la prima dose di richiamo da almeno 120 gg.

Si specifica che, dal 01/03/2022, sono state effettuate complessivamente, per i residenti in regione Sicilia, 115.876 somministrazioni di quarta dose di cui 111.364 a soggetti over 60.

## NOTA METODOLOGICA

Di seguito la nota di chiarimento del Dipartimento regionale per le attività sanitarie e osservatorio epidemiologico sulle modalità di comunicazione relative alla data effettiva dei decessi nel Bollettino giornaliero.

Il Ministero della Salute nella predisposizione dei flussi aggregati richiede che i dati relativi ai casi e ai decessi vengano computati per data di comunicazione, cioè entro il giorno successivo a quello in cui l'evento viene accertato dal territorio. Nella pratica tuttavia può trattarsi di eventi che si sono verificati anche in un lasso di tempo precedente rispetto a quello in cui avviene la segnalazione.

La maggior parte delle regioni riporta quotidianamente i decessi segnalati dai territori senza specificare la data in cui si sono effettivamente verificati. La Sicilia nel voler assicurare massima trasparenza e completezza d'informazione indica, nel Bollettino giornaliero, anche la data effettiva dell'evento.

La tempistica con cui i decessi vengono comunicati dal territorio, infatti, è diversa nel caso in cui l'evento si verifichi in ambiente ospedaliero, e quindi con immediato accertamento, piuttosto che a domicilio. In quest'ultimo caso può verificarsi una maggiore latenza nella comunicazione in quanto, ad esempio, è necessario che le Asp ricevano la scheda Istat che conferma la causa di morte.

Il Dasoe nelle scorse settimane ha richiesto un parere al Ministero della Salute in merito alla linea espositiva da seguire, se cioè debba uniformarsi alle altre regioni e non indicare più la data effettiva del decesso oppure proseguire con il criterio fin qui adottato.

In attesa dell'esito delle valutazioni del Ministero della Salute, il Dipartimento consiglia di specificare nel Bollettino giornaliero le date di accadimento dei decessi soltanto quando vi sia un numero significativo di decessi attribuibili a periodi passati oltre un certo lasso di tempo. Se dovessero insorgere particolari criticità queste saranno attenzionate dal Dasoe per accertare eventuali responsabilità.

Allo stesso modo possono essere individuati interventi volti a migliorare la comunicazione tra Asp e anagrafi comunali per ridurre ritardi nella comunicazione dei decessi.

Ricordiamo infine che il sistema di sorveglianza ISS è lo strumento atto a porre in essere anche il monitoraggio dell'effettivo accadimento della data dell'evento.

Si informa che dalla data del 06/01/2022 per la definizione di caso vengono presi in considerazione anche i positivi al test antigenico come da circolare n° 474 del 05/01/202.

## ALLEGATO 1: INCIDENZA SETTIMANALE PER COMUNE E DISTRETTO.

Tabella del numero di casi negli ultimi 7 giorni e relative incidenze per comuni e distretti. I dati sono stati estratti il 05/10/2022 alle 07:30. La finestra temporale considerata va dal 26 Settembre al 02 Ottobre (inclusi). Sono riportati i casi per i quali è stato indicato un comune di domicilio o residenza della Regione Siciliana, ordinati per tasso d'incidenza a 7gg decrescente.

I soggetti sono assegnati alla settimana per data di refertazione tampone rilevate dalle piattaforme Qualità Sicilia per i tamponi molecolari e Sirges per i tamponi antigenici.

Nella presente tabella comunale e nei relativi calcoli di incidenza sono ESCLUSI i soggetti positivi al Covid19 con collocazione in nave quarantena, covid hotel o hotspot/centro accoglienza migranti come da indicazione ministeriale.

La popolazione dei residenti è stata aggiornata con i dati Istat al 1° Gennaio 2022.

Distretto	Comune	Casi ultimi 7gg	Incidenza x 100.000 ab 7 gg	Variazione tra le settimane
<b>GIARRE</b>		<b>315</b>	<b>379,64</b>	<b>42%</b>
	SANT'ALFIO	8	531,91	100%
	GIARRE	139	526,79	104%
	FIUMEFREDDO DI SICILIA	36	399,42	-18%
	RIPOSTO	53	381,24	66%
	CASTIGLIONE DI SICILIA	11	377,88	267%
	MASCALI	48	339,29	0%
	CALATABIANO	11	214,59	38%
	PIEDIMONTE ETNEO	5	128,87	-29%
	MILO	1	96,53	---
	LINGUAGLOSSA	3	59,19	-63%
<b>AUGUSTA</b>		<b>148</b>	<b>309,73</b>	<b>8%</b>
	AUGUSTA	111	320,06	-1%
	MELILLI	37	282,40	48%
<b>SIRACUSA</b>		<b>485</b>	<b>261,53</b>	<b>15%</b>
	SOLARINO	33	439,06	27%
	FLORIDIA	81	381,03	62%
	CANICATTINI BAGNI	24	365,52	167%
	SORTINO	30	361,01	-32%
	SIRACUSA	285	244,75	8%
	PRIOLO GARGALLO	19	166,55	6%
	CASSARO	1	138,31	-67%

	PALAZZOLO ACREIDE	11	134,26	267%
	FERLA	1	43,27	---
	BUCCHERI	0	0,00	-100%
	BUSCEMI	0	0,00	-100%
	<b>BARCELLONA POZZO DI GOTTO</b>	<b>174</b>	<b>260,06</b>	<b>10%</b>
	BASICÒ	4	751,88	---
	TRIPÌ	5	668,45	400%
	MAZZARRÀ SANT'ANDREA	9	647,48	350%
	FURNARI	13	339,07	-7%
	FALCONE	8	289,86	60%
	BARCELLONA POZZO DI GOTTO	107	268,58	10%
	TERME VIGLIATORE	17	237,13	-15%
	RODÌ MILICI	4	207,15	-50%
	MERÌ	3	130,15	0%
	CASTROREALE	2	89,57	-67%
	NOVARA DI SICILIA	1	85,54	---
	MONTALBANO ELICONA	1	50,15	-50%
	FONDACHELLI-FANTINA	0	0,00	---
	<b>MESSINA</b>	<b>655</b>	<b>253,57</b>	<b>38%</b>
	ROMETTA	20	308,31	122%
	MESSINA	595	270,34	39%
	NIZZA DI SICILIA	7	198,81	133%
	VILAFRANCA TIRRENA	15	184,66	25%
	SAPONARA	6	162,82	0%
	ROCCALUMERA	5	128,24	67%
	FURCI SICULO	3	93,78	-25%
	PAGLIARA	1	89,45	---
	ALÌ TERME	2	84,46	-33%
	SCALETTA ZANCLEA	1	53,68	0%
	MANDANICI	0	0,00	---
	FIUMEDINISI	0	0,00	-100%
	ITALA	0	0,00	-100%
	ALÌ	0	0,00	---
	<b>PATTI</b>	<b>113</b>	<b>248,87</b>	<b>14%</b>
	RACCUJA	17	1916,57	1600%
	SANT'ANGELO DI BROLO	14	504,87	180%
	GIOIOSA MAREA	22	328,80	10%
	BROLO	14	244,54	40%
	SAN PIERO PATTI	6	230,41	50%
	FLORESTA	1	212,77	0%
	PATTI	27	212,15	-7%
	PIRAINO	7	184,79	-56%
	OLIVERI	2	98,14	0%



	SINAGRA	2	80,35	-60%
	FICARRA	1	75,93	---
	UCRIA	0	0,00	-100%
	LIBRIZZI	0	0,00	-100%
	MONTAGNAREALE	0	0,00	-100%
<b>ACIREALE</b>		<b>315</b>	<b>233,03</b>	<b>44%</b>
	SANTA VENERINA	36	432,64	89%
	ACIREALE	138	273,72	27%
	ACI SANT'ANTONIO	41	229,51	71%
	ZAFFERANA ETNEA	19	204,87	73%
	ACI CATENA	50	179,08	67%
	ACI CASTELLO	31	173,28	63%
	ACI BONACCORSI	0	0,00	-100%
<b>GRAVINA DI CATANIA</b>		<b>424</b>	<b>230,44</b>	<b>68%</b>
	GRAVINA DI CATANIA	86	344,51	105%
	PEDARA	49	330,92	96%
	TRECASTAGNI	32	287,38	100%
	VALVERDE	22	283,94	100%
	SAN GREGORIO DI CATANIA	30	262,01	50%
	NICOLOSI	19	249,61	36%
	SAN GIOVANNI LA PUNTA	53	225,94	77%
	MASCALUCIA	60	188,94	67%
	TREMESTIERI ETNEO	34	172,87	48%
	VIAGRANDE	12	138,41	0%
	SANT'AGATA LI BATTIATI	12	128,62	-8%
	SAN PIETRO CLARENZA	10	121,55	67%
	CAMPOROTONDO ETNEO	5	96,67	0%
<b>TAORMINA</b>		<b>126</b>	<b>228,51</b>	<b>152%</b>
	SAN TEODORO	6	489,40	---
	TAORMINA	35	335,51	94%
	GIARDINI-NAXOS	28	308,95	155%
	CASTELMOLA	3	285,44	200%
	LETOJANNI	7	249,11	75%
	FORZA D'AGRÒ	2	236,97	---
	GAGGI	7	228,01	250%
	SANT'ALESSIO SICULO	3	196,72	---
	FRANCAVILLA DI SICILIA	7	194,99	250%
	CESARÒ	4	183,57	300%
	SANTA TERESA DI RIVA	17	182,54	113%
	SAVOCA	3	176,26	200%
	MOIO ALCANTARA	1	150,15	---
	CASALVECCHIO SICULO	1	136,43	0%
	LIMINA	1	135,87	---

	SANTA DOMENICA VITTORIA	1	114,81	0%
	MONGIUFFI MELIA	0	0,00	---
	MALVAGNA	0	0,00	---
	ANTILLO	0	0,00	---
	ROCCELLA VALDEMONE	0	0,00	---
	GRANITI	0	0,00	---
	GALLODORO	0	0,00	---
	ROCCAFIORITA	0	0,00	---
	MOTTA CAMASTRA	0	0,00	---
<b>LENTINI</b>		<b>114</b>	<b>225,32</b>	<b>20%</b>
	CARLENTINI	53	311,03	33%
	LENTINI	49	225,00	11%
	FRANCOFONTE	12	101,90	9%
<b>MILAZZO</b>		<b>151</b>	<b>208,06</b>	<b>22%</b>
	CONDRÒ	2	431,97	-60%
	TORREGROTTA	28	387,33	133%
	SAN PIER NICETO	10	385,21	-17%
	GUALTIERI SICAMINÒ	6	378,79	500%
	ROCCAVALDINA	3	303,95	200%
	PACE DEL MELA	14	234,90	250%
	VENETICO	8	206,45	-33%
	MILAZZO	50	164,94	35%
	SAN FILIPPO DEL MELA	11	163,69	83%
	VALDINA	2	157,98	-67%
	MONFORTE SAN GIORGIO	4	157,79	-73%
	SPADAFORA	7	150,80	-30%
	SANTA LUCIA DEL MELA	6	136,27	100%
<b>CEFALU'</b>		<b>84</b>	<b>193,62</b>	<b>15%</b>
	SAN MAURO CASTELVERDE	4	289,86	33%
	CASTELBUONO	22	269,05	120%
	CAMPOFELICE DI ROCCELLA	17	225,31	0%
	CEFALÙ	28	201,76	100%
	COLLESANO	6	161,29	50%
	GRATTERI	1	115,34	-86%
	POLLINA	3	105,75	-40%
	ISNELLO	1	75,24	-50%
	LASCARI	2	54,76	-82%
<b>NOTO</b>		<b>191</b>	<b>191,15</b>	<b>33%</b>
	PACHINO	56	260,42	12%
	AVOLA	67	220,87	22%
	NOTO	43	180,84	79%
	PORTOPALO DI CAPO PASSERO	5	132,94	25%
	ROSOLINI	20	97,35	82%

<b>SAN CATALDO</b>		<b>62</b>	<b>189,02</b>	<b>44%</b>
	BOMPENSIERE	3	588,24	---
	MONTEDORO	4	287,15	33%
	SAN CATALDO	43	204,78	39%
	SERRADIFALCO	11	198,06	57%
	MILENA	1	36,85	-50%
	MARIANOPOLI	0	0,00	---
<b>CATANIA</b>		<b>633</b>	<b>176,27</b>	<b>26%</b>
	MOTTA SANT'ANASTASIA	30	249,83	200%
	MISTERBIANCO	101	207,04	44%
	CATANIA	502	168,27	18%
<b>TRAPANI</b>		<b>224</b>	<b>171,67</b>	<b>2%</b>
	BUSETO PALIZZOLO	16	571,02	220%
	PACECO	35	323,36	21%
	VALDERICE	24	208,26	118%
	TRAPANI	100	155,07	-20%
	ERICE	39	148,05	5%
	CUSTOMACI	5	95,09	67%
	SAN VITO LO CAPO	3	62,49	-40%
	FAVIGNANA	2	44,96	-60%
<b>BRONTE</b>		<b>61</b>	<b>170,22</b>	<b>22%</b>
	RANDAZZO	31	301,23	72%
	BRONTE	26	142,62	0%
	MALETTO	4	112,26	-33%
	MANIACE	0	0,00	---
<b>CALTAGIRONE</b>		<b>126</b>	<b>167,94</b>	<b>12%</b>
	SAN MICHELE DI GANZARIA	11	382,61	1000%
	MAZZARRONE	11	279,40	120%
	MINEO	10	206,31	233%
	GRAMMICHELE	22	177,11	-12%
	CALTAGIRONE	62	172,75	-13%
	VIZZINI	8	140,11	167%
	LICODIA EUBEA	2	72,65	-50%
	SAN CONO	0	0,00	---
	MIRABELLA IMBACCARI	0	0,00	-100%
<b>RAGUSA</b>		<b>163</b>	<b>167,63</b>	<b>44%</b>
	MONTEROSSO ALMO	6	212,54	-25%
	RAGUSA	137	188,47	71%
	CHIARAMONTE GULFI	15	187,88	-17%
	SANTA CROCE CAMERINA	4	36,55	-43%
	GIARRATANA	1	35,75	---
<b>SANT'AGATA DI MILITELLO</b>		<b>114</b>	<b>166,00</b>	<b>-12%</b>
	ALCARA LI FUSI	15	866,55	114%

MIRTO	3	330,03	---
TORRENOVA	12	269,30	-8%
CAPRI LEONE	10	231,86	0%
CAPO D'ORLANDO	30	230,01	43%
GALATI MAMERTINO	4	172,94	-73%
NASO	6	172,81	-33%
MILITELLO ROSMARINO	2	170,36	0%
LONGI	2	148,70	100%
SANT'AGATA DI MILITELLO	16	134,49	-59%
TORTORICI	7	120,94	-13%
CASTELL'UMBERTO	3	105,37	---
SAN SALVATORE DI FITALIA	1	87,26	---
ACQUEDOLCI	2	36,58	100%
SAN FRATELLO	1	30,37	0%
FRAZZANÒ	0	0,00	---
CARONIA	0	0,00	-100%
SAN MARCO D'ALUNZIO	0	0,00	-100%
<b>PALERMO</b>	<b>1173</b>	<b>163,51</b>	<b>20%</b>
ALTOFONTE	18	182,61	29%
MONREALE	65	169,49	2%
PALERMO	1054	167,08	25%
BELMONTE MEZZAGNO	11	100,67	-45%
VILLABATE	19	97,27	-24%
PIANA DEGLI ALBANESI	5	89,48	-50%
USTICA	1	76,57	0%
SANTA CRISTINA GELA	0	0,00	-100%
<b>AGRIGENTO</b>	<b>222</b>	<b>161,69</b>	<b>42%</b>
SANT'ANGELO MUXARO	5	432,53	---
RAFFADALI	28	230,64	4%
SANTA ELISABETTA	4	187,18	100%
FAVARA	58	183,54	14%
AGRIGENTO	92	165,36	74%
PORTO EMPEDOCLE	21	135,61	91%
ARAGONA	11	125,81	57%
SICULIANA	2	49,04	100%
REALMONTE	1	22,88	0%
COMITINI	0	0,00	-100%
JOPPOLO GIANCAXIO	0	0,00	-100%
<b>TERMINI IMERESE</b>	<b>94</b>	<b>158,57</b>	<b>54%</b>
SCIARA	15	592,89	400%
TRABIA	22	211,72	47%
ALIMINUSA	2	183,15	---
CACCAMO	14	181,23	75%

	MONTEMAGGIORE BELSITO	5	168,24	-38%
	TERMINI IMERESE	31	123,85	35%
	CALTAVUTURO	3	83,47	50%
	CERDA	2	40,49	0%
	SCILLATO	0	0,00	---
	SCLAFANI BAGNI	0	0,00	---
<b>LAMPEDUSA E LINOSA</b>		<b>10</b>	<b>157,23</b>	<b>900%</b>
	LAMPEDUSA E LINOSA	10	157,23	900%
<b>MARSALA</b>		<b>135</b>	<b>153,42</b>	<b>41%</b>
	MARSALA	133	166,10	45%
	PETROSINO	2	25,24	-50%
<b>LIPARI</b>		<b>22</b>	<b>147,29</b>	<b>-15%</b>
	LIPARI	22	176,93	-15%
	LENI	0	0,00	---
	SANTA MARINA SALINA	0	0,00	---
	MALFA	0	0,00	---
<b>MODICA</b>		<b>169</b>	<b>146,79</b>	<b>23%</b>
	POZZALLO	34	179,76	26%
	MODICA	83	155,51	20%
	SCICLI	34	126,82	31%
	ISPICA	18	112,27	20%
<b>CARINI</b>		<b>119</b>	<b>138,85</b>	<b>23%</b>
	CARINI	71	182,75	45%
	TORRETTA	6	144,89	20%
	TERRASINI	16	126,93	220%
	CINISI	15	126,63	-21%
	CAPACI	10	88,79	-33%
	ISOLA DELLE FEMMINE	1	14,28	-75%
<b>MISILMERI</b>		<b>74</b>	<b>136,48</b>	<b>-12%</b>
	CAMPOFELICE DI FITALIA	2	429,18	---
	VENTIMIGLIA DI SICILIA	7	384,40	17%
	BAUCINA	4	217,51	-73%
	CIMINNA	7	203,31	40%
	MEZZOJUSO	4	149,37	-64%
	MISILMERI	41	143,12	37%
	BOLOGNETTA	5	124,13	150%
	VILLAFRATI	2	65,32	-75%
	MARINEO	2	32,33	-50%
	CEFALÀ DIANA	0	0,00	-100%
	GODRANO	0	0,00	-100%
<b>PANTELLERIA</b>		<b>10</b>	<b>136,33</b>	<b>100%</b>
	PANTELLERIA	10	136,33	100%

<b>CORLEONE</b>		<b>31</b>	<b>135,34</b>	<b>19%</b>
	ROCCAMENA	5	363,64	150%
	GIULIANA	5	291,04	---
	CHIUSA SCLAFANI	5	194,86	67%
	CONTESSA ENTELLINA	2	132,89	0%
	BISACQUINO	4	96,27	0%
	CORLEONE	10	95,95	-23%
	CAMPOFIORITO	0	0,00	-100%
<b>CASTELVETRANO</b>		<b>76</b>	<b>129,99</b>	<b>62%</b>
	PARTANNA	22	222,40	267%
	CAMPOBELLO DI MAZARA	17	148,95	-6%
	POGGIOREALE	2	148,26	100%
	SALAPARUTA	2	126,26	0%
	SANTA NINFA	5	103,54	400%
	CASTELVETRANO	28	95,24	47%
<b>PARTINICO</b>		<b>92</b>	<b>129,78</b>	<b>35%</b>
	CAMPOREALE	20	670,47	---
	PARTINICO	48	157,09	37%
	SAN CIPIRELLO	5	100,56	25%
	GIARDINELLO	2	87,91	0%
	BALESTRATE	5	81,73	150%
	BORGETTO	5	70,91	-44%
	MONTELEPRE	3	51,83	-63%
	SAN GIUSEPPE JATO	4	49,29	33%
	TRAPPETO	0	0,00	-100%
<b>BIVONA</b>		<b>20</b>	<b>126,25</b>	<b>233%</b>
	SANTO STEFANO QUISQUINA	7	169,16	250%
	ALESSANDRIA DELLA ROCCA	4	160,00	300%
	SAN BIAGIO PLATANI	4	138,99	100%
	BIVONA	3	92,99	200%
	CIANCIANA	2	64,54	---
<b>PALAGONIA</b>		<b>69</b>	<b>123,43</b>	<b>0%</b>
	SCORDIA	33	204,49	6%
	CASTEL DI IUDICA	5	115,96	0%
	PALAGONIA	17	108,63	-11%
	RADDUSA	3	106,91	-25%
	MILITELLO IN VAL DI CATANIA	6	89,18	500%
	RAMACCA	5	48,69	-44%
<b>CALTANISSETTA</b>		<b>99</b>	<b>114,59</b>	<b>14%</b>
	CALTANISSETTA	84	142,22	14%
	SANTA CATERINA VILLARMOSSA	4	84,41	-20%
	DELIA	3	76,57	---
	RESUTTANO	1	56,82	0%

	SOMMATINO	3	46,99	-50%
	RIESI	4	37,98	300%
<b>PATERNO'</b>		<b>87</b>	<b>113,25</b>	<b>43%</b>
	BELPASSO	43	155,77	87%
	RAGALNA	6	144,72	100%
	PATERNÒ	38	84,31	9%
<b>LERCARA FRIDDI</b>		<b>29</b>	<b>110,25</b>	<b>38%</b>
	ALIA	15	452,63	150%
	VICARI	5	206,36	67%
	CASTRONOVO DI SICILIA	3	105,49	---
	PRIZZI	4	92,92	33%
	PALAZZO ADRIANO	1	54,41	---
	VALLEDOLMO	1	31,20	-83%
	LERCARA FRIDDI	0	0,00	-100%
	ROCCAPALUMBA	0	0,00	---
<b>ENNA</b>		<b>54</b>	<b>106,07</b>	<b>6%</b>
	CALASCIBETTA	8	194,03	33%
	ENNA	35	135,79	0%
	VALGUARNERA CAROPEPE	7	99,73	75%
	VILLAROSA	4	90,97	0%
	CATENANUOVA	0	0,00	-100%
	CENTURIFE	0	0,00	-100%
<b>MISTRETTA</b>		<b>16</b>	<b>105,48</b>	<b>-24%</b>
	MISTRETTA	12	274,35	9%
	CASTEL DI LUCIO	3	254,89	---
	TUSA	1	38,18	0%
	REITANO	0	0,00	-100%
	SANTO STEFANO DI CAMASTRA	0	0,00	-100%
	MOTTA D'AFFERMO	0	0,00	---
	PETTINEO	0	0,00	-100%
<b>BAGHERIA</b>		<b>98</b>	<b>101,72</b>	<b>29%</b>
	FICARAZZI	21	164,37	91%
	CASTELDACCIA	16	138,31	60%
	ALTAVILLA MILICIA	10	118,74	-38%
	BAGHERIA	43	81,59	13%
	SANTA FLAVIA	8	73,60	700%
<b>PIAZZA ARMERINA</b>		<b>41</b>	<b>94,86</b>	<b>156%</b>
	PIAZZA ARMERINA	24	115,67	140%
	BARRAFRANCA	12	100,95	300%
	PIETRAPERZIA	4	62,80	100%
	AIDONE	1	23,72	0%
<b>ALCAMO</b>		<b>61</b>	<b>93,46</b>	<b>-12%</b>
	CALATAFIMI-SEGESTA	12	193,67	-29%

	CASTELLAMMARE DEL GOLFO	14	96,73	56%
	ALCAMO	35	78,48	-19%
<b>MUSSOMELI</b>		<b>18</b>	<b>93,12</b>	<b>-22%</b>
	SUTERA	5	419,46	150%
	MUSSOMELI	10	100,31	-41%
	VALLELUNGA PRATAMENO	3	95,09	50%
	VILLALBA	0	0,00	-100%
	ACQUAVIVA PLATANI	0	0,00	---
	CAMPOFRANCO	0	0,00	---
<b>VITTORIA</b>		<b>93</b>	<b>90,54</b>	<b>7%</b>
	COMISO	36	120,66	38%
	VITTORIA	55	88,24	6%
	ACATE	2	18,97	-78%
<b>SCIACCA</b>		<b>61</b>	<b>89,46</b>	<b>36%</b>
	SCIACCA	45	115,05	96%
	MENFI	13	110,67	0%
	SANTA MARGHERITA DI BELICE	2	33,31	-75%
	SAMBUCA DI SICILIA	1	18,57	---
	CALTABELLOTTA	0	0,00	---
	MONTEVAGO	0	0,00	-100%
<b>LICATA</b>		<b>48</b>	<b>86,34</b>	<b>4%</b>
	LICATA	38	110,65	19%
	PALMA DI MONTECHIARO	10	47,06	-29%
<b>AGIRA</b>		<b>29</b>	<b>83,84</b>	<b>-9%</b>
	REGALBUTO	10	147,56	67%
	LEONFORTE	17	136,26	42%
	AGIRA	2	26,04	-33%
	ASSORO	0	0,00	-100%
	NISSORIA	0	0,00	-100%
<b>GELA</b>		<b>89</b>	<b>79,45</b>	<b>20%</b>
	GELA	72	100,41	16%
	BUTERA	2	48,04	100%
	NISCEMI	12	47,79	50%
	MAZZARINO	3	27,17	0%
<b>MAZARA DEL VALLO</b>		<b>48</b>	<b>73,08</b>	<b>-8%</b>
	SALEMI	19	190,21	217%
	MAZARA DEL VALLO	27	53,86	-37%
	GIBELLINA	2	53,09	0%
	VITA	0	0,00	-100%
<b>NICOSIA</b>		<b>21</b>	<b>69,69</b>	<b>-9%</b>
	NICOSIA	13	101,41	86%
	TROINA	6	70,00	-57%
	CERAMI	1	54,38	---



	GAGLIANO CASTELFERRATO	1	29,99	-50%
	CAPIZZI	0	0,00	---
	SPERLINGA	0	0,00	---
<b>CASTELTERMINI</b>		<b>12</b>	<b>57,85</b>	<b>9%</b>
	SAN GIOVANNI GEMINI	6	79,66	20%
	CASTELTERMINI	4	54,45	0%
	CAMMARATA	2	34,09	0%
<b>CANICATTI'</b>		<b>43</b>	<b>55,05</b>	<b>-4%</b>
	GROTTE	6	114,88	100%
	NARO	7	100,33	-13%
	RACALMUTO	7	93,18	250%
	CAMPOBELLO DI LICATA	8	87,98	33%
	RAVANUSA	5	47,83	-50%
	CASTROFILIPPO	1	38,51	---
	CANICATTÌ	9	26,21	-40%
	CAMASTRA	0	0,00	-100%
<b>ADRANO</b>		<b>29</b>	<b>45,32</b>	<b>-22%</b>
	BIANCAVILLA	17	74,38	-19%
	SANTA MARIA DI LICODIA	4	54,16	-43%
	ADRANO	8	23,71	-11%
<b>PETRALIA SOTTANA</b>		<b>8</b>	<b>34,45</b>	<b>-43%</b>
	BLUFI	1	112,61	---
	POLIZZI GENEROSA	3	101,21	---
	GANGI	3	48,68	-50%
	PETRALIA SOPRANA	1	33,41	-75%
	BOMPIETRO	0	0,00	-100%
	PETRALIA SOTTANA	0	0,00	---
	ALIMENA	0	0,00	---
	CASTELLANA SICULA	0	0,00	-100%
	GERACI SICULO	0	0,00	-100%
<b>RIBERA</b>		<b>10</b>	<b>33,01</b>	<b>-23%</b>
	LUCCA SICULA	4	231,35	-33%
	CALAMONACI	1	85,25	---
	VILAFRANCA SICULA	1	74,52	0%
	BURGIO	1	39,94	0%
	RIBERA	3	16,79	-25%
	CATTOLICA ERACLEA	0	0,00	---
	MONTALLEGRO	0	0,00	-100%
<b>Totale complessivo</b>		<b>7988</b>	<b>166,37</b>	<b>25%</b>

## **ALLEGATO 2: Vaccinati con almeno una dose e immunizzati per provincia e comune di residenza**

Si rappresentano le percentuali di copertura suddivise in due categorie di target: 5-11 anni e over 12 anni. Eventuali soglie raggiunte, maggiori del 100%, sono riconducibili ad un possibile incremento della popolazione residente, presso un determinato comune, rispetto al target ISTAT rilevato.



Riepilogo residenti vaccinati in regione

Agrigento

27/12/2020 - 04/10/2022

Target residenti vaccinati per provincia di residenza

FasciaComuni	05-11		Over 12 anni		Totale	
Comune	% vaccinati con almeno una dose	% con ciclo primario completato	% vaccinati con almeno una dose	% con ciclo primario completato	% vaccinati con almeno una dose	% con ciclo primario completato
Agrigento	39,91%	34,97%	96,61%	94,89%	<b>93,21%</b>	<b>91,30%</b>
Alessandria della Rocca	43,09%	40,65%	94,92%	92,93%	<b>92,30%</b>	<b>90,28%</b>
Aragona	52,44%	45,86%	96,51%	96,53%	<b>93,75%</b>	<b>93,36%</b>
Bivona	40,85%	40,14%	95,71%	94,91%	<b>93,24%</b>	<b>92,44%</b>
Burgio	56,45%	51,61%	96,76%	96,81%	<b>94,69%</b>	<b>94,48%</b>
Calamonaci	42,03%	36,23%	88,50%	88,22%	<b>85,70%</b>	<b>85,09%</b>
Caltabellotta	34,31%	30,66%	93,96%	93,79%	<b>91,34%</b>	<b>91,02%</b>
Camastrea	20,83%	17,71%	89,70%	88,05%	<b>86,14%</b>	<b>84,41%</b>
Cammarata	26,63%	20,38%	96,46%	95,69%	<b>91,92%</b>	<b>90,79%</b>
Campobello di Licata	43,60%	35,47%	92,87%	90,90%	<b>89,62%</b>	<b>87,25%</b>
Canicatti	38,90%	35,02%	91,30%	90,54%	<b>87,42%</b>	<b>86,43%</b>
Casteltermini	39,07%	33,16%	94,13%	93,95%	<b>91,13%</b>	<b>90,64%</b>
Castrofilippo	15,25%	14,12%	89,18%	89,97%	<b>83,90%</b>	<b>84,55%</b>
Cattolica Eraclea	28,85%	28,21%	90,52%	89,27%	<b>87,51%</b>	<b>86,29%</b>
Cianciana	58,45%	52,82%	97,17%	96,15%	<b>95,34%</b>	<b>94,10%</b>
Comitini	21,15%	21,15%	99,50%	96,86%	<b>94,69%</b>	<b>92,21%</b>
Favara	36,42%	32,79%	94,97%	93,53%	<b>90,83%</b>	<b>89,24%</b>
Grotte	52,69%	47,31%	96,42%	96,72%	<b>93,99%</b>	<b>93,97%</b>
Joppolo Giancaxio	44,44%	37,04%	93,98%	92,11%	<b>91,35%</b>	<b>89,18%</b>
Lampedusa e Linosa	22,76%	19,51%	91,20%	90,81%	<b>87,04%</b>	<b>86,48%</b>
Licata	12,83%	11,35%	91,78%	90,49%	<b>86,95%</b>	<b>85,64%</b>
Lucca Sicula	60,50%	55,46%	97,11%	95,66%	<b>94,45%</b>	<b>92,74%</b>
Menfi	40,38%	37,72%	94,48%	94,09%	<b>91,25%</b>	<b>90,72%</b>
Montallegro	53,79%	50,34%	92,63%	93,52%	<b>90,15%</b>	<b>90,77%</b>
Montevago	54,00%	53,33%	95,53%	94,48%	<b>93,15%</b>	<b>92,12%</b>
Naro	36,74%	32,60%	90,88%	89,49%	<b>87,98%</b>	<b>86,44%</b>
Palma di Montechiaro	6,07%	5,06%	85,09%	82,24%	<b>79,30%</b>	<b>76,59%</b>
Porto Empedocle	22,90%	20,75%	92,69%	91,44%	<b>88,32%</b>	<b>87,01%</b>
Racalmuto	28,42%	24,73%	93,11%	92,77%	<b>88,98%</b>	<b>88,43%</b>
Raffadali	31,22%	27,05%	95,16%	93,41%	<b>91,08%</b>	<b>89,18%</b>
Ravanusa	20,69%	17,82%	82,77%	81,67%	<b>78,67%</b>	<b>77,46%</b>
Realmonte	39,61%	33,73%	92,68%	90,68%	<b>89,46%</b>	<b>87,23%</b>
Ribera	33,02%	29,83%	91,20%	89,65%	<b>87,59%</b>	<b>85,94%</b>
Sambuca di Sicilia	61,59%	58,61%	97,29%	96,01%	<b>95,22%</b>	<b>93,84%</b>
San Biagio Platani	22,46%	18,84%	94,20%	91,94%	<b>90,65%</b>	<b>88,32%</b>
San Giovanni Gemini	30,80%	25,53%	93,92%	92,86%	<b>89,80%</b>	<b>88,47%</b>
Santa Elisabetta	33,08%	32,33%	97,37%	95,51%	<b>93,23%</b>	<b>91,45%</b>
Santa Margherita di Belice	40,00%	35,56%	95,71%	94,48%	<b>92,68%</b>	<b>91,28%</b>
Sant'Angelo Muxaro	20,59%	20,59%	92,08%	90,76%	<b>87,78%</b>	<b>86,54%</b>
Santo Stefano Quisquina	38,20%	37,08%	96,25%	95,16%	<b>93,70%</b>	<b>92,61%</b>
Sciacca	61,49%	57,02%	96,20%	98,36%	<b>93,97%</b>	<b>95,71%</b>
Siculiana	35,29%	33,82%	91,93%	90,43%	<b>88,99%</b>	<b>87,49%</b>
Villafranca Sicula	38,75%	37,50%	94,37%	93,63%	<b>90,92%</b>	<b>90,14%</b>
<b>Totale</b>	<b>35,43%</b>	<b>31,76%</b>	<b>93,32%</b>	<b>92,48%</b>	<b>89,68%</b>	<b>88,67%</b>



Regione  
Siciliana

## Riepilogo residenti vaccinati in regione

# Caltanissetta

27/12/2020 - 04/10/2022

### Target residenti vaccinati per provincia di residenza

FasciaComuni	05-11		Over 12 anni		Totale	
Comune	% vaccinati con almeno una dose	% con ciclo primario completato	% vaccinati con almeno una dose	% con ciclo primario completato	% vaccinati con almeno una dose	% con ciclo primario completato
Acquaviva Platani	26,09%	21,74%	100,38%	100,50%	<b>96,34%</b>	<b>96,22%</b>
Bompensiere	15,00%	10,00%	94,95%	92,63%	<b>91,72%</b>	<b>89,29%</b>
Butera	19,59%	16,73%	83,60%	81,24%	<b>79,73%</b>	<b>77,33%</b>
Caltanissetta	30,09%	24,57%	92,62%	91,35%	<b>88,70%</b>	<b>87,16%</b>
Campofranco	12,73%	12,73%	89,68%	92,87%	<b>86,49%</b>	<b>89,54%</b>
Delia	7,38%	5,74%	89,19%	88,66%	<b>83,91%</b>	<b>83,30%</b>
Gela	11,99%	10,07%	85,47%	81,87%	<b>80,25%</b>	<b>76,78%</b>
Marianopoli	16,22%	16,22%	87,94%	83,78%	<b>84,60%</b>	<b>80,64%</b>
Mazzarino	19,90%	17,17%	89,31%	85,58%	<b>85,25%</b>	<b>81,59%</b>
Milena	51,40%	39,25%	97,27%	96,33%	<b>95,41%</b>	<b>94,01%</b>
Montedoro	36,36%	30,91%	95,38%	93,66%	<b>92,94%</b>	<b>91,07%</b>
Mussomeli	31,57%	23,04%	95,32%	95,96%	<b>91,45%</b>	<b>91,53%</b>
Niscemi	17,68%	13,08%	87,27%	85,92%	<b>82,24%</b>	<b>80,66%</b>
Resuttano	48,75%	42,50%	97,54%	103,94%	<b>95,25%</b>	<b>101,06%</b>
Riesi	9,11%	8,06%	88,97%	88,26%	<b>82,97%</b>	<b>82,24%</b>
San Cataldo	25,02%	20,61%	93,39%	92,78%	<b>88,71%</b>	<b>87,84%</b>
Santa Caterina Villarmosa	21,43%	19,05%	94,68%	98,27%	<b>90,66%</b>	<b>93,92%</b>
Serradifalco	26,87%	22,79%	93,73%	93,08%	<b>90,08%</b>	<b>89,24%</b>
Sommatino	31,17%	23,58%	91,68%	90,95%	<b>88,05%</b>	<b>86,91%</b>
Sutera	31,11%	26,67%	96,59%	97,58%	<b>94,06%</b>	<b>94,83%</b>
Vallelunga Pratameno	8,42%	5,94%	89,55%	91,30%	<b>84,18%</b>	<b>85,65%</b>
Villalba			89,40%	93,11%	<b>84,30%</b>	<b>87,79%</b>
<b>Totale</b>	<b>20,21%</b>	<b>16,47%</b>	<b>89,60%</b>	<b>88,20%</b>	<b>85,07%</b>	<b>83,51%</b>



Target residenti vaccinati per provincia di residenza

FasciaComuni	05-11		Over 12 anni		Totale	
Comune	% vaccinati con almeno una dose	% con ciclo primario completato	% vaccinati con almeno una dose	% con ciclo primario completato	% vaccinati con almeno una dose	% con ciclo primario completato
Aci Bonaccorsi	18,04%	16,08%	86,58%	84,06%	81,37%	78,90%
Aci Castello	21,73%	19,33%	82,01%	79,83%	78,37%	76,18%
Aci Catena	10,78%	9,10%	82,34%	80,25%	76,78%	74,71%
Aci Sant'Antonio	14,86%	12,54%	84,35%	82,42%	78,92%	76,96%
Acireale	12,53%	9,74%	86,36%	84,26%	81,67%	79,52%
Adrano	6,58%	5,77%	84,41%	81,87%	78,13%	75,73%
Belpasso	9,45%	8,27%	81,99%	79,14%	75,90%	73,18%
Biancavilla	11,96%	10,04%	88,81%	86,21%	82,36%	79,82%
Bronte	10,90%	9,01%	90,05%	87,43%	84,79%	82,22%
Calatabiano	9,32%	7,72%	89,25%	89,49%	84,20%	84,32%
Caltagirone	20,59%	16,06%	93,82%	96,19%	89,19%	91,12%
Camporotondo Etneo	6,33%	5,40%	78,89%	75,18%	70,85%	67,45%
Castel di Iudica	3,32%	3,32%	83,73%	81,21%	79,04%	76,66%
Castiglione di Sicilia	23,31%	20,25%	91,74%	88,16%	87,74%	84,19%
Catania	14,85%	12,43%	97,51%	94,06%	91,70%	88,32%
Fiumefreddo di Sicilia	16,34%	13,71%	86,41%	84,34%	81,81%	79,71%
Giarre	18,02%	16,18%	88,19%	85,36%	83,81%	81,04%
Grammichele	7,04%	4,98%	89,84%	90,66%	84,09%	84,71%
Gravina di Catania	16,67%	14,84%	79,07%	76,52%	74,80%	72,31%
Licodia Eubea	8,70%	8,70%	91,18%	88,41%	86,18%	83,58%
Linguaglossa	14,61%	13,64%	88,97%	86,79%	84,29%	82,18%
Maletto	15,98%	13,70%	94,73%	93,04%	89,69%	87,97%
Maniace	4,93%	3,95%	82,08%	79,00%	75,48%	72,58%
Mascalì	16,68%	15,17%	82,95%	80,41%	78,42%	75,94%
Mascalucia	12,20%	10,52%	79,14%	76,10%	73,75%	70,82%
Mazzarrone	7,80%	6,44%	91,81%	91,00%	85,20%	84,34%
Militello in Val di Catania	5,71%	5,14%	85,44%	85,81%	81,12%	81,45%
Milo	33,93%	32,14%	88,12%	86,01%	85,10%	83,02%
Mineo	19,39%	15,97%	83,30%	84,44%	79,73%	80,62%
Mirabella Imbaccari	9,91%	5,19%	91,29%	90,09%	87,02%	85,63%
Misterbianco	8,00%	6,55%	79,24%	76,28%	72,95%	70,13%
Motta Sant'Anastasia	10,23%	8,46%	81,90%	79,06%	75,87%	73,12%
Nicolosi	10,29%	9,32%	78,36%	75,27%	73,56%	70,62%
Palagonia	3,20%	2,87%	83,34%	84,36%	76,75%	77,67%
Paternò	10,22%	8,75%	88,50%	85,26%	82,67%	79,56%
Pedara	15,56%	13,05%	77,82%	75,19%	72,72%	70,09%
Piedimonte Etneo	8,68%	7,85%	84,41%	82,32%	79,50%	77,50%
Raddusa	10,66%	8,12%	90,37%	88,92%	84,53%	83,00%
Ragalna	11,11%	10,37%	71,91%	70,11%	67,75%	66,02%
Ramacca	10,21%	8,11%	87,08%	88,06%	81,46%	82,21%
Randazzo	8,64%	7,77%	87,69%	84,98%	83,07%	80,47%
Riposto	15,57%	13,58%	84,29%	81,81%	79,90%	77,44%
San Cono	13,82%	11,84%	92,25%	90,48%	87,08%	85,30%
San Giovanni la Punta	18,72%	16,51%	82,46%	80,20%	77,83%	75,57%
San Gregorio di Catania	31,18%	28,49%	84,01%	81,79%	80,45%	78,19%
San Michele di Ganzaria	13,79%	9,66%	89,86%	88,15%	85,90%	84,07%
San Pietro Clarenza	9,32%	8,40%	77,12%	73,69%	70,49%	67,31%
Santa Maria di Licodia	14,91%	13,68%	81,79%	79,11%	76,36%	73,80%
Santa Venerina	10,48%	9,93%	84,24%	81,98%	79,21%	77,06%
Sant'Agata li Battiati	23,53%	21,21%	81,23%	79,73%	77,64%	76,08%
Sant'Alfio	16,47%	15,29%	85,95%	83,64%	81,82%	79,58%
Scordia	16,62%	13,64%	91,78%	89,79%	86,75%	84,69%
Trecastagni	20,89%	17,77%	81,84%	79,20%	77,08%	74,40%
Tremestieri Etneo	20,62%	16,87%	80,64%	78,20%	76,75%	74,23%
Valverde	17,91%	15,78%	82,80%	80,84%	77,87%	75,91%
Viagrande	16,19%	13,97%	84,00%	82,27%	78,85%	77,08%
Vizzini	6,08%	5,74%	92,71%	89,55%	88,04%	85,03%
Zafferana Etnea	15,46%	13,37%	85,23%	82,89%	80,35%	78,02%
<b>Totale</b>	<b>13,50%</b>	<b>11,46%</b>	<b>87,89%</b>	<b>85,83%</b>	<b>82,54%</b>	<b>80,48%</b>



Regione  
Siciliana

## Riepilogo residenti vaccinati in regione

# Enna

27/12/2020 - 04/10/2022

### Target residenti vaccinati per provincia di residenza

FasciaComuni	05-11		Over 12 anni		Totale	
Comune	% vaccinati con almeno una dose	% con ciclo primario completato	% vaccinati con almeno una dose	% con ciclo primario completato	% vaccinati con almeno una dose	% con ciclo primario completato
Agira	10,17%	9,54%	86,88%	83,87%	<b>81,87%</b>	<b>79,02%</b>
Aidone	13,17%	9,76%	93,90%	94,11%	<b>89,86%</b>	<b>89,88%</b>
Assoro	24,59%	23,36%	86,63%	86,41%	<b>83,40%</b>	<b>83,13%</b>
Barrafranca	14,52%	12,77%	88,18%	85,94%	<b>83,38%</b>	<b>81,18%</b>
Calascibetta	27,51%	20,09%	92,82%	94,77%	<b>89,06%</b>	<b>90,47%</b>
Catenanuova	9,03%	7,69%	84,76%	82,69%	<b>79,51%</b>	<b>77,49%</b>
Centuripe	4,64%	3,21%	85,58%	84,50%	<b>80,97%</b>	<b>79,87%</b>
Cerami	15,74%	14,81%	98,10%	98,93%	<b>93,13%</b>	<b>93,86%</b>
Enna	34,71%	29,78%	94,22%	94,86%	<b>90,98%</b>	<b>91,31%</b>
Gagliano Castelferrato	44,03%	40,88%	91,03%	91,29%	<b>88,70%</b>	<b>88,80%</b>
Leonforte	19,19%	17,41%	93,81%	93,50%	<b>88,92%</b>	<b>88,52%</b>
Nicosia	24,96%	23,15%	92,39%	93,50%	<b>88,81%</b>	<b>89,76%</b>
Nissoria	21,39%	17,92%	84,55%	84,55%	<b>80,50%</b>	<b>80,28%</b>
Piazza Armerina	14,85%	12,84%	87,53%	87,30%	<b>83,37%</b>	<b>83,04%</b>
Pietraperzia	37,75%	34,50%	92,82%	92,58%	<b>89,22%</b>	<b>88,78%</b>
Regalbuto	21,34%	19,02%	88,43%	87,58%	<b>84,43%</b>	<b>83,50%</b>
Sperlinga	21,43%	17,86%	93,75%	93,90%	<b>90,79%</b>	<b>90,79%</b>
Troina	27,21%	23,33%	95,23%	95,76%	<b>91,43%</b>	<b>91,71%</b>
Valguarnera Caropepe	13,69%	11,92%	89,51%	90,47%	<b>84,43%</b>	<b>85,22%</b>
Villarosa	24,89%	18,14%	93,27%	93,05%	<b>89,46%</b>	<b>88,87%</b>
<b>Totale</b>	<b>21,65%</b>	<b>18,90%</b>	<b>90,69%</b>	<b>90,63%</b>	<b>86,63%</b>	<b>86,42%</b>



Target residenti vaccinati per provincia di residenza

FasciaComuni	05-11		Over 12 anni		Totale	
Comune	% vaccinati con almeno una dose	% con ciclo primario completato	% vaccinati con almeno una dose	% con ciclo primario completato	% vaccinati con almeno una dose	% con ciclo primario completato
Acquedolci	19,93%	18,18%	86,81%	86,31%	83,16%	82,59%
Alcara li Fusi	5,80%	4,35%	95,01%	93,59%	91,37%	89,95%
Ali	1,79%	0,00%	75,67%	69,83%	69,36%	63,87%
Ali Terme	1,35%	0,68%	76,88%	74,11%	71,97%	69,34%
Antillo	5,66%	3,77%	90,86%	89,27%	85,27%	83,66%
Barcellona Pozzo di Gotto	12,80%	11,53%	93,04%	94,59%	87,42%	88,77%
Basicò	6,25%	0,00%	93,99%	95,59%	91,26%	92,62%
Brolo	42,05%	37,50%	95,58%	98,54%	92,15%	94,63%
Capizzi	4,04%	3,54%	87,76%	86,59%	81,77%	80,64%
Capo d'Orlando	35,28%	30,24%	90,88%	91,23%	87,55%	87,57%
Capri Leone	21,43%	18,42%	89,23%	89,77%	84,86%	85,18%
Caronia	22,95%	19,13%	91,26%	89,82%	87,04%	85,45%
Casalvecchio Siculo	3,03%	3,03%	87,05%	83,18%	83,12%	79,43%
Castel di Lucio	67,80%	62,71%	95,22%	93,28%	93,80%	91,71%
Castell'Umberto	13,33%	10,37%	86,76%	85,61%	83,15%	81,91%
Castelmola	5,26%	5,26%	80,34%	79,71%	76,09%	75,50%
Castroreale	15,89%	14,02%	88,75%	88,36%	85,13%	84,67%
Cesarò	0,92%	0,92%	91,98%	87,56%	87,26%	83,07%
Condò			80,42%	78,30%	76,98%	74,94%
Falcone	12,80%	12,20%	88,48%	89,57%	83,79%	84,78%
Ficarra	45,24%	42,86%	92,87%	93,11%	91,30%	91,46%
Fiumedinisi	1,11%	1,11%	69,52%	65,92%	64,39%	61,05%
Floresta			80,00%	77,53%	77,73%	75,33%
Fondachelli-Fantina	5,56%	5,56%	85,25%	86,30%	82,34%	83,35%
Forza d'Agrò	7,69%	7,69%	87,01%	92,65%	81,94%	87,22%
FrancaVilla di Sicilia	16,67%	13,43%	92,33%	88,67%	87,62%	84,00%
Frazzanò	44,44%	37,04%	93,13%	93,13%	90,86%	90,52%
Furci Siculo	6,35%	6,35%	80,13%	79,06%	75,63%	74,63%
Furnari	5,73%	5,29%	80,82%	81,22%	76,18%	76,54%
Gaggi	9,46%	6,76%	82,57%	79,62%	77,03%	74,09%
Galati Mamertino	37,50%	32,50%	92,11%	90,36%	90,16%	88,30%
Gallodoro	29,41%	29,41%	83,92%	91,96%	81,10%	88,72%
Giardini-Naxos	12,65%	11,22%	82,16%	79,61%	78,27%	75,78%
Gioiosa Marea	18,57%	16,71%	84,60%	85,65%	80,74%	81,63%
Graniti	11,11%	9,88%	87,87%	85,38%	83,32%	80,91%
Gualtieri Sicaminò	5,56%	5,56%	87,25%	85,64%	82,43%	80,92%
Itala	1,33%	1,33%	70,53%	67,24%	66,86%	63,74%
Leni	2,50%	2,50%	77,90%	81,29%	73,33%	76,52%
Letojanni	17,34%	10,98%	88,04%	86,70%	83,51%	81,85%
Librizzi	22,22%	15,28%	90,61%	90,68%	87,34%	87,08%
Limina	3,57%	3,57%	90,20%	88,01%	86,80%	84,69%
Lipari	6,30%	5,62%	84,57%	82,41%	79,78%	77,71%
Longi	15,63%	14,06%	91,42%	89,80%	87,68%	86,07%
Malfa			88,07%	91,28%	83,66%	86,71%
Malvagna	8,70%	8,70%	89,85%	86,02%	86,86%	83,17%
Mandanicci			86,68%	86,07%	81,82%	81,24%
Mazzarrà Sant'Andrea	13,92%	11,39%	86,91%	87,79%	82,58%	83,26%
Merì	12,92%	11,80%	89,36%	90,45%	83,14%	84,06%
Messina	16,71%	14,93%	86,62%	83,43%	82,30%	79,19%
Milazzo	16,59%	14,29%	87,58%	86,82%	83,47%	82,61%
Militello Rosmarino	16,95%	16,95%	90,71%	88,66%	86,87%	84,93%
Mirto	28,26%	28,26%	91,54%	90,46%	88,25%	87,23%
Mistretta	37,87%	36,17%	97,31%	96,93%	94,02%	93,57%
Moio Alcantara	12,12%	6,06%	94,00%	90,92%	89,85%	86,62%
Monforte San Giorgio	23,02%	17,46%	85,43%	84,40%	82,23%	80,97%
Mongiuffi Melia			90,94%	94,88%	87,83%	91,63%
Montagnareale	12,35%	12,35%	86,06%	88,25%	81,66%	83,73%
Montalbano Elicona	7,50%	7,50%	91,13%	89,19%	87,68%	85,82%
Motta Camastra	12,77%	6,38%	83,63%	81,04%	79,36%	76,54%
Motta d'Affermo	14,29%	9,52%	90,80%	88,14%	88,37%	85,65%
Naso	21,12%	18,63%	91,43%	91,58%	88,07%	88,10%
Nizza di Sicilia	9,55%	8,54%	80,97%	77,88%	76,79%	73,82%
Novara di Sicilia	8,20%	6,56%	89,04%	90,62%	84,71%	86,12%
Oliveri	6,54%	5,61%	88,07%	87,11%	83,66%	82,70%
Pace del Mela	17,27%	15,72%	84,46%	83,84%	79,89%	79,21%
Pagliara	7,41%	7,41%	78,93%	77,84%	75,31%	74,27%
Patti	24,16%	21,06%	90,36%	89,92%	86,19%	85,58%
Pettineo	18,00%	16,00%	88,35%	87,83%	85,40%	84,82%
Piraino	35,24%	33,48%	91,01%	93,02%	87,54%	89,32%
Raccuja	20,59%	20,59%	95,36%	100,00%	92,45%	96,91%
Reitano	19,51%	19,51%	89,50%	87,28%	85,50%	83,40%
Roccafiorita			114,86%	118,86%	114,20%	118,18%
Roccalumera	9,45%	5,47%	82,12%	79,46%	78,24%	75,51%
Roccalvaldina	12,00%	10,00%	87,96%	85,97%	83,98%	81,99%
Roccella Valdemone			92,56%	89,50%	87,39%	84,50%
Rodi Milici	21,84%	20,69%	87,23%	88,46%	84,17%	85,30%
Rometta	14,62%	13,33%	80,07%	78,24%	76,01%	74,21%
San Filippo del Mela	15,46%	14,52%	81,29%	81,02%	76,93%	76,63%
San Fratello	9,43%	8,18%	91,35%	89,83%	87,26%	85,76%
San Marco d'Alunzio	40,70%	29,07%	97,07%	97,61%	94,32%	94,26%
San Pier Niceto	13,53%	13,53%	99,54%	90,26%	94,99%	86,21%
San Piero Patti	11,11%	10,26%	90,84%	90,43%	87,17%	86,73%
San Salvatore di Fitalia	48,21%	35,71%	93,89%	93,99%	91,58%	91,03%
San Teodoro	7,25%	7,25%	86,85%	82,74%	82,22%	78,35%
Santa Domenica Vittoria	2,78%	2,78%	93,46%	92,73%	89,61%	88,90%
Santa Lucia del Mela	9,47%	9,09%	87,06%	85,16%	82,21%	80,41%
Santa Marina Salina			79,85%	84,66%	76,00%	80,58%
Santa Teresa di Riva	8,13%	7,21%	80,90%	78,25%	76,52%	73,97%
Sant'Agata di Militello	27,03%	22,06%	92,14%	90,64%	88,73%	87,04%
Sant'Alessio Siculo	5,06%	2,53%	75,81%	72,64%	71,99%	68,85%
Sant'Angelo di Brolo	20,44%	14,60%	92,03%	92,14%	88,37%	88,18%
Santo Stefano di Camastra	29,05%	27,80%	90,29%	88,47%	86,77%	84,97%
Saponara	14,53%	12,29%	84,85%	82,99%	81,32%	79,44%
Savoca	7,96%	1,77%	79,12%	75,69%	74,19%	70,57%
Scaletta Zanclea	2,60%	2,60%	75,98%	72,86%	72,86%	69,87%
Sinagra	25,53%	24,11%	91,01%	93,17%	87,18%	89,13%
Spadafora	17,17%	15,02%	85,41%	83,17%	81,85%	79,62%
Taormina	14,06%	12,46%	83,09%	82,74%	79,24%	78,82%
Terme Vigliatore	9,39%	8,41%	88,92%	91,18%	82,98%	85,00%
Torregrotta	13,48%	11,69%	90,24%	87,27%	85,32%	82,42%
Torrenova	21,15%	20,77%	88,83%	88,30%	84,71%	84,19%
Tortorici	10,26%	9,09%	88,49%	86,95%	83,71%	82,18%
Tripi	18,42%	18,42%	89,83%	90,84%	86,09%	87,05%
Tusa	32,04%	30,10%	91,37%	89,17%	88,98%	86,80%
Ucria	25,00%	20,00%	93,22%	107,25%	90,17%	103,35%
Valdina	8,22%	6,85%	84,68%	81,79%	80,08%	77,28%
Venetico	14,71%	12,61%	83,00%	82,12%	78,66%	77,70%
Villafranca Tirrena	13,36%	12,44%	83,96%	81,91%	80,05%	78,06%
<b>Totale</b>	<b>16,40%</b>	<b>14,50%</b>	<b>87,15%</b>	<b>85,78%</b>	<b>82,90%</b>	<b>81,50%</b>



Target residenti vaccinati per provincia di residenza

FasciaComuni	05-11		Over 12 anni		Totale	
Comune	% vaccinati con almeno una dose	% con ciclo primario completato	% vaccinati con almeno una dose	% con ciclo primario completato	% vaccinati con almeno una dose	% con ciclo primario completato
Alia	68,13%	64,29%	96,83%	95,40%	95,20%	93,64%
Alimena	27,78%	25,00%	94,12%	90,97%	91,29%	88,15%
Aliminusa	35,56%	35,56%	91,85%	91,07%	89,47%	88,72%
Altavilla Milicia	40,51%	35,57%	87,40%	87,12%	83,73%	83,08%
Altofonte	23,53%	20,93%	84,28%	83,42%	79,57%	78,58%
Bagheria	35,28%	31,16%	91,55%	91,13%	87,34%	86,65%
Balestrate	34,35%	28,81%	94,11%	90,14%	90,46%	86,39%
Baucina	32,23%	30,58%	91,35%	87,93%	87,29%	84,00%
Belmonte Mezzagno	35,69%	31,57%	92,32%	90,51%	87,67%	85,67%
Bisacchino	30,88%	28,11%	93,59%	90,38%	90,20%	87,01%
Blufi	45,71%	40,00%	90,30%	79,40%	88,51%	77,82%
Bolognetta	31,34%	29,48%	85,74%	84,06%	81,95%	80,26%
Bompietro	48,00%	48,00%	92,94%	87,82%	91,04%	86,14%
Borgetto	22,70%	19,89%	85,50%	82,00%	80,49%	77,04%
Caccamo	16,25%	13,54%	90,61%	88,62%	86,19%	84,16%
Caltavuturo	46,95%	45,12%	94,42%	93,97%	92,20%	91,68%
Campofelice di Fitalia	20,69%	20,69%	91,43%	88,10%	86,86%	83,74%
Campofelice di Roccella	47,43%	43,18%	90,01%	89,53%	87,40%	86,69%
Campofiorito	63,64%	62,12%	95,31%	92,96%	93,46%	91,16%
Camporeale	24,88%	17,56%	91,63%	89,12%	86,86%	84,01%
Capaci	27,54%	24,39%	88,41%	87,28%	83,53%	82,24%
Carini	23,78%	20,98%	87,07%	85,41%	81,64%	79,88%
Castelbuono	50,25%	44,85%	95,22%	95,59%	92,91%	92,98%
Casteldaccia	32,80%	29,50%	89,35%	89,96%	84,83%	85,13%
Castellana Sicula	23,02%	22,30%	96,75%	91,95%	93,30%	88,69%
Castronovo di Sicilia	46,36%	36,36%	94,27%	92,03%	92,35%	89,80%
Cefalà Diana	21,43%	15,71%	95,02%	94,11%	89,61%	88,35%
Cefalù	49,21%	45,67%	95,97%	96,62%	93,32%	93,73%
Cerda	26,30%	24,16%	91,63%	91,02%	87,13%	86,42%
Chiusa Sclafani	49,06%	43,40%	91,83%	89,60%	90,00%	87,62%
Ciminna	29,47%	24,74%	89,70%	87,55%	86,23%	83,93%
Cinisi	36,65%	32,34%	89,21%	87,19%	85,34%	83,15%
Collesano	42,49%	39,38%	93,58%	96,08%	90,83%	93,03%
Contessa Entellina	50,85%	49,15%	98,50%	96,57%	96,57%	94,65%
Corleone	42,58%	36,65%	94,93%	91,55%	91,41%	87,85%
Ficarazzi	28,92%	24,44%	87,67%	87,14%	82,23%	81,34%
Gangi	52,12%	46,91%	97,43%	96,64%	95,11%	94,10%
Geraci Siculo	44,12%	30,88%	101,25%	97,81%	98,92%	95,08%
Giardinello	24,07%	16,05%	90,96%	88,25%	85,93%	82,81%
Giuliana	54,43%	53,16%	97,94%	95,37%	95,89%	93,38%
Godrano	45,59%	35,29%	95,40%	99,90%	92,10%	95,61%
Gratteri	63,83%	55,32%	94,21%	89,56%	92,52%	87,65%
Isnello	45,90%	42,62%	98,64%	106,08%	96,19%	103,13%
Isola delle Femmine	20,66%	17,98%	86,53%	85,91%	81,77%	80,99%
Lascari	58,19%	53,45%	91,46%	90,34%	89,27%	87,90%
Lercara Friddi	37,15%	31,01%	97,77%	95,80%	94,14%	91,92%
Marineo	32,45%	30,59%	90,97%	89,35%	87,26%	85,63%
Mezzojuso	30,63%	29,38%	93,72%	91,82%	89,81%	87,95%
Misilmeri	29,90%	25,88%	89,26%	87,76%	84,32%	82,61%
Monreale	23,76%	20,24%	85,58%	85,16%	80,72%	80,06%
Montelepre	27,91%	22,22%	92,54%	90,18%	88,26%	85,68%
Montemaggiore Belsito	37,78%	34,07%	96,30%	93,76%	93,57%	90,98%
Palazzo Adriano	54,67%	48,00%	116,28%	112,27%	113,70%	109,58%
Palermo	42,01%	35,70%	97,98%	97,15%	94,07%	92,85%
Partinico	24,54%	21,06%	91,70%	87,59%	86,88%	82,81%
Petralia Soprana	30,50%	29,79%	90,27%	85,27%	87,37%	82,58%
Petralia Sottana	51,40%	48,60%	100,74%	89,57%	98,55%	87,75%
Piana degli Albanesi	21,53%	17,71%	88,85%	88,60%	85,27%	84,83%
Polizzi Generosa	40,66%	36,26%	91,71%	89,39%	90,10%	87,72%
Pollina	44,09%	37,80%	93,50%	93,50%	91,21%	90,92%
Prizzi	62,78%	57,40%	97,01%	96,18%	95,19%	94,12%
Roccamena	12,50%	8,75%	92,87%	90,71%	88,03%	85,77%
Roccapalumba	32,73%	30,91%	95,01%	92,51%	91,77%	89,30%
San Cipirello	17,61%	15,22%	85,81%	84,04%	81,04%	79,23%
San Giuseppe Jato	15,93%	12,82%	90,88%	88,23%	85,61%	82,93%
San Mauro Castelverde	29,23%	24,62%	91,10%	88,74%	88,09%	85,62%
Santa Cristina Gela	28,07%	22,81%	87,76%	85,21%	84,21%	81,49%
Santa Flavia	27,65%	24,29%	86,30%	85,36%	81,95%	80,83%
Sciara	20,43%	19,89%	94,08%	92,65%	88,41%	87,04%
Scillato	41,03%	41,03%	99,10%	94,76%	95,27%	91,22%
Sclafani Bagni	27,78%	27,78%	97,25%	95,59%	93,96%	92,39%
Termini Imerese	35,66%	31,86%	93,87%	92,01%	89,98%	87,99%
Terrasini	27,38%	24,78%	87,61%	84,66%	82,96%	80,04%
Torretta	29,31%	25,29%	86,95%	85,90%	81,87%	80,56%
Trabia	27,18%	23,95%	86,70%	85,02%	83,00%	81,21%
Trappeto	16,49%	13,30%	83,73%	80,56%	79,37%	76,21%
Ustica	55,07%	43,48%	97,30%	96,79%	94,97%	93,85%
Valledolmo	29,70%	26,67%	90,90%	90,36%	87,65%	86,98%
Ventimiglia di Sicilia	32,00%	30,00%	95,38%	93,81%	91,78%	90,20%
Vicari	36,84%	32,33%	96,79%	94,76%	93,40%	91,23%
Villabate	20,98%	17,61%	84,49%	83,04%	78,85%	77,23%
Villafraati	31,19%	26,73%	97,92%	99,85%	93,33%	94,83%
<b>Totale</b>	<b>36,70%</b>	<b>31,64%</b>	<b>94,22%</b>	<b>93,28%</b>	<b>90,18%</b>	<b>88,95%</b>





Regione  
Siciliana

## Riepilogo residenti vaccinati in regione

# Ragusa

28/12/2020 - 04/10/2022

### Target residenti vaccinati per provincia di residenza

FasciaComuni	05-11		Over 12 anni		Totale	
Comune	% vaccinati con almeno una dose	% con ciclo primario completato	% vaccinati con almeno una dose	% con ciclo primario completato	% vaccinati con almeno una dose	% con ciclo primario completato
Acate	9,20%	6,51%	86,14%	86,29%	<b>80,11%</b>	<b>80,04%</b>
Chiaromonte Gulfi	20,37%	17,36%	87,80%	87,15%	<b>83,99%</b>	<b>83,20%</b>
Comiso	22,22%	18,42%	90,32%	89,21%	<b>85,53%</b>	<b>84,23%</b>
Giarratana	25,83%	21,67%	98,30%	100,77%	<b>95,10%</b>	<b>97,27%</b>
Ispica	31,48%	27,14%	88,86%	86,97%	<b>85,24%</b>	<b>83,19%</b>
Modica	37,45%	31,56%	94,78%	93,23%	<b>90,82%</b>	<b>88,97%</b>
Monterosso Almo	25,21%	24,37%	93,85%	92,78%	<b>90,86%</b>	<b>89,80%</b>
Pozzallo	30,20%	25,81%	90,89%	89,81%	<b>86,53%</b>	<b>85,21%</b>
Ragusa	37,32%	32,07%	95,60%	95,50%	<b>91,89%</b>	<b>91,46%</b>
Santa Croce Camerina	11,78%	10,24%	92,17%	91,34%	<b>86,69%</b>	<b>85,81%</b>
Scicli	33,66%	29,94%	92,07%	90,35%	<b>87,84%</b>	<b>85,97%</b>
Vittoria	22,27%	18,76%	91,29%	89,53%	<b>85,92%</b>	<b>84,02%</b>
<b>Totale</b>	<b>29,12%</b>	<b>24,82%</b>	<b>92,49%</b>	<b>91,51%</b>	<b>88,10%</b>	<b>86,88%</b>



Regione  
Siciliana

## Riepilogo residenti vaccinati in regione

# Siracusa

28/12/2020 - 04/10/2022

### Target residenti vaccinati per provincia di residenza

FasciaComuni	05-11		Over 12 anni		Totale	
Comune	% vaccinati con almeno una dose	% con ciclo primario completato	% vaccinati con almeno una dose	% con ciclo primario completato	% vaccinati con almeno una dose	% con ciclo primario completato
Augusta	24,84%	21,95%	88,97%	85,29%	<b>85,18%</b>	<b>81,55%</b>
Avola	19,74%	16,37%	91,79%	88,82%	<b>87,01%</b>	<b>84,01%</b>
Buccheri	14,81%	11,11%	90,25%	87,42%	<b>86,67%</b>	<b>83,81%</b>
Buscemi	7,32%	7,32%	90,13%	90,02%	<b>86,53%</b>	<b>86,43%</b>
Canicattini Bagni	29,92%	27,56%	88,69%	85,17%	<b>85,15%</b>	<b>81,70%</b>
Carlentini	14,44%	11,72%	83,32%	81,34%	<b>78,99%</b>	<b>76,96%</b>
Cassaro	19,23%	19,23%	88,09%	88,68%	<b>85,55%</b>	<b>86,12%</b>
Ferla	7,41%	6,67%	90,99%	87,27%	<b>85,94%</b>	<b>82,40%</b>
Floridia	18,56%	15,18%	88,61%	86,27%	<b>83,52%</b>	<b>81,10%</b>
Francofonte	6,89%	6,14%	82,59%	80,05%	<b>77,21%</b>	<b>74,80%</b>
Lentini	19,59%	16,24%	88,21%	85,09%	<b>84,10%</b>	<b>80,97%</b>
Melilli	7,15%	6,36%	88,46%	86,59%	<b>82,74%</b>	<b>80,94%</b>
Noto	21,14%	18,09%	83,53%	81,12%	<b>79,39%</b>	<b>76,94%</b>
Pachino	49,00%	38,81%	92,91%	95,02%	<b>89,81%</b>	<b>91,06%</b>
Palazzolo Acreide	30,24%	26,05%	94,30%	91,84%	<b>90,66%</b>	<b>88,09%</b>
Portopalo di Capo Passero	35,69%	30,98%	88,29%	90,14%	<b>84,59%</b>	<b>85,97%</b>
Priolo Gargallo	23,07%	17,50%	89,29%	88,75%	<b>84,81%</b>	<b>83,93%</b>
Rosolini	20,73%	15,60%	92,15%	89,43%	<b>86,98%</b>	<b>84,09%</b>
Siracusa	23,04%	19,58%	90,87%	89,88%	<b>86,33%</b>	<b>85,18%</b>
Solarino	19,08%	17,18%	86,99%	86,65%	<b>82,04%</b>	<b>81,58%</b>
Sortino	23,18%	18,54%	91,62%	92,16%	<b>87,75%</b>	<b>88,00%</b>
<b>Totale</b>	<b>22,37%</b>	<b>18,75%</b>	<b>89,35%</b>	<b>87,72%</b>	<b>84,93%</b>	<b>83,17%</b>



Regione  
Siciliana

## Riepilogo residenti vaccinati in regione

# Trapani

27/12/2020 - 04/10/2022

### Target residenti vaccinati per provincia di residenza

FasciaComuni	05-11		Over 12 anni		Totale	
Comune	% vaccinati con almeno una dose	% con ciclo primario completato	% vaccinati con almeno una dose	% con ciclo primario completato	% vaccinati con almeno una dose	% con ciclo primario completato
Alcamo	45,60%	38,09%	94,51%	92,42%	<b>91,39%</b>	<b>88,96%</b>
Buseto Palizzolo	51,52%	43,64%	94,78%	93,45%	<b>92,15%</b>	<b>90,42%</b>
Calatafimi-Segesta	58,98%	53,59%	95,90%	94,32%	<b>93,84%</b>	<b>92,05%</b>
Campobello di Mazara	26,08%	21,16%	87,81%	86,32%	<b>84,02%</b>	<b>82,32%</b>
Castellammare del Golfo	33,37%	29,40%	90,77%	89,01%	<b>87,15%</b>	<b>85,25%</b>
Castelvetrano	28,14%	23,62%	90,91%	88,56%	<b>87,19%</b>	<b>84,72%</b>
Custonaci	38,35%	30,68%	90,51%	88,77%	<b>87,01%</b>	<b>84,87%</b>
Erice	33,89%	29,84%	91,41%	88,94%	<b>87,99%</b>	<b>85,43%</b>
Favignana	27,10%	23,83%	91,03%	89,70%	<b>87,84%</b>	<b>86,42%</b>
Gibellina	45,36%	41,24%	96,21%	93,82%	<b>93,49%</b>	<b>91,01%</b>
Marsala	40,83%	33,24%	95,39%	93,73%	<b>91,98%</b>	<b>89,94%</b>
Mazara del Vallo	31,08%	26,41%	93,78%	91,08%	<b>89,66%</b>	<b>86,83%</b>
Paceco	32,51%	27,24%	90,81%	88,44%	<b>87,20%</b>	<b>84,65%</b>
Pantelleria	14,16%	11,95%	86,94%	83,37%	<b>82,28%</b>	<b>78,80%</b>
Partanna	47,85%	41,58%	94,04%	93,14%	<b>91,36%</b>	<b>90,14%</b>
Petrosino	14,55%	11,09%	80,51%	79,99%	<b>75,71%</b>	<b>74,99%</b>
Poggioreale	21,31%	18,03%	90,28%	89,24%	<b>87,08%</b>	<b>85,94%</b>
Salaparuta	37,96%	31,48%	92,02%	91,53%	<b>88,22%</b>	<b>87,30%</b>
Salemi	35,60%	30,16%	91,50%	89,17%	<b>88,53%</b>	<b>86,03%</b>
San Vito Lo Capo	21,29%	19,28%	87,39%	84,76%	<b>83,83%</b>	<b>81,23%</b>
Santa Ninfa	35,61%	29,50%	96,07%	94,84%	<b>92,48%</b>	<b>90,96%</b>
Trapani	28,14%	23,87%	91,04%	88,54%	<b>87,30%</b>	<b>84,69%</b>
Valderice	38,42%	33,00%	91,39%	89,05%	<b>88,49%</b>	<b>85,98%</b>
Vita	47,44%	42,31%	97,37%	95,34%	<b>95,15%</b>	<b>92,98%</b>
<b>Totale</b>	<b>34,76%</b>	<b>29,31%</b>	<b>92,18%</b>	<b>90,38%</b>	<b>88,66%</b>	<b>86,64%</b>